



## SIMNO ŽEMĖS ŪKIO MOKYKLA

Viešoji įstaiga, Ateities g.10, Simnas, LT-64310 Alytaus r. sav., tel.: (8 315) 60 230, faks.(8 315) 60 760  
el. p. [mokykla@simnozum.lt](mailto:mokykla@simnozum.lt) Duomenys kaupiami ir saugomi Juridinių asmenų registre, kodas 190961163

---

Lietuvos Respublikos

2019-02-19 Nr. V5-(2.4)- 13

Švietimo, mokslo ir sporto ministerijai

I

Nr.

### **DĖL LIETUVOS RESPUBLIKOS VYRIAUSYBĖS NUTARIMO „DĖL VALSTYBĖS NEKILNOJAMOJO TURTO PERDAVIMO PAGAL VALSTYBĖS TURTO PATIKĖJIMO SUTARTĮ VIEŠAJAI ĮSTAIGAI SIMNO ŽEMĖS ŪKIO MOKYKLAI IR VALSTYBĖS TURTO INVESTAVIMO“ PROJEKTO**

Teikiame derinti Lietuvos Respublikos Vyriausybės nutarimo „Dėl valstybės nekilnojamojo turto perdavimo pagal valstybės turto patikėjimo sutartį viešajai įstaigai Simno žemės ūkio mokyklai ir valstybės turto investavimo“ projektą (toliau – projektas).

Projektas parengtas, vadovaujantis Lietuvos Respublikos profesinio mokymo įstatymo 40 straipsnio 1 dalimi, Lietuvos Respublikos valstybės ir savivaldybių turto valdymo, naudojimo ir disponavimo juo įstatymo 10 straipsniu, 22 straipsnio 1 dalies 2 punktu ir 2 dalies 3, 5, 7 punktais, įgyvendinant Valstybės turto perdavimo valdyti, naudoti ir disponuoti juo patikėjimo teise tvarkos aprašą, patvirtintą Lietuvos Respublikos Vyriausybės 2001 m. sausio 5 d. nutarimu Nr. 16 „Dėl Valstybės turto perdavimo valdyti, naudoti ir disponuoti juo patikėjimo teise tvarkos aprašo patvirtinimo“, ir Sprendimo investuoti valstybės ir savivaldybių turtą priėmimo tvarkos aprašą, patvirtintą Lietuvos Respublikos Vyriausybės 2007 m. liepos 4 d. nutarimu Nr. 758 „Dėl Sprendimo investuoti valstybės ir savivaldybių turtą priėmimo tvarkos aprašo patvirtinimo“.

Lietuvos Respublikos Vyriausybė 2018 m. spalio 13 d. nutarimu Nr. 1033 „Dėl biudžetinių profesinio mokymo įstaigų pertvarkymo į viešąsias įstaigas ir valstybės turto investavimo“ pritarė Simno žemės ūkio mokyklos biudžetinės profesinio mokymo įstaigos pertvarkymui į viešąją įstaigą įstatymų nustatyta tvarka. Iki pertvarkymo veikusios Simno žemės ūkio mokyklos biudžetinės įstaigos bei po pertvarkymo veikiančios viešosios įstaigos Simno žemės ūkio mokyklos pagrindinė veikla – profesinis mokymas.

Vadovaudamiesi Lietuvos Respublikos profesinio mokymo įstatymo 40 straipsnio 1 dalies ir 7 dalies 1 punkto nuostatomis, kad valstybės turtas gali būti perduodamas valstybinėms profesinio mokymo įstaigoms patikėjimo teise pagal patikėjimo sutartį ir investuojamas, prašome biudžetinės įstaigos Simno žemės ūkio mokyklos patikėjimo teise valdytą nekilnojamąjį turtą (sąrašas pridedamas) perduoti viešajai įstaigai Simno žemės ūkio mokyklai (toliau – Įstaiga) valdyti, naudoti ir disponuoti juo patikėjimo teise pagal valstybės turto patikėjimo sutartį 20 metų Įstaigos šiuo metu įstatuose numatytai veiklai vykdyti (išskyrus ūkinę ir komercinę veiklą).

Simno žemės ūkio mokyklos misija – bendrauti ir bendradarbiauti, būti atviriems visuomenei, kurti saugią aplinką, grįsti savo veiklą demokratiniais principais, ugdyti sąmoningą bei turintį tvirtas vertybines nuostatas kvalifikuotą specialistą. Vizija – demokratiška, besimokanti, atvira, profesinio rengimo įstaiga, rengianti kvalifikuotus specialistus, pasižyminčius plačiomis profesinėmis kompetencijomis, gebančius integruotis į Europos bei pasaulio visuomenę,

pajėgiančius prisitaikyti prie nuolat kintančios darbo rinkos. Simno žemės ūkio mokyklos veiklos tikslas – tenkinti viešuosius interesus vykdant švietimo ir profesinio mokymo veiklą, padėti asmeniui įgyti pagrindinį, vidurinį išsilavinimą, kvalifikaciją ir (ar) kompetencijas, atitinkančias šiuolaikinį mokslo, technologijos, ekonomikos ir kultūros lygį, padedančias jam įsitvirtinti ir konkuruoti kintančioje darbo rinkoje.

Simno žemės ūkio mokykla – tai pirminio ir tęstinio profesinio mokymo įstaiga. Mokyklai išduota licencija vykdyti 18 formaliojo profesinio mokymo programų: 11 pirminio profesinio mokymo programų ir 7 tęstinio profesinio mokymo programas.

2019 m. sausio 1 d. mokykloje mokosi 249 mokiniai. 2018 m. priimta mokyti 100 mokinių. Žiemos priėmimo metu priimta mokyti 11 mokinių. 2018 m. mokyklą baigė 85 absolventai, 65 iš jų įsidarbino, 8 tęsia mokslą kolegijose ir universitetuose, 14 išvyko į užsienį, 4 nedirba ir nesimoko. Vidurinio ugdymo programą baigė 21 mokinys.

Mokykloje dirba 63 darbuotojai. Iš jų 12 mokytojų ir 11 profesijos mokytojų, 1 socialinė pedagogė, 1 bendrabučio auklėtoja. 12 mokytojų suteikta vyresniojo mokytojo kvalifikacinė kategorija, 5 – mokytojo metodininko, 1 – mokytojo eksperto.

Mokykloje veikia šiuolaikinis kompiuterinis tinklas su 4,8 Mbps interneto duomenų perdavimo sparta. Mokykloje yra 61 kompiuteris, 46 iš jų skirti mokymui(si), kiti – administravimui. Nuo 2011 m. naudojamas elektroninis dienynas TAMO. Veikia Simno žemės ūkio mokyklos internetinė svetainė [www.simnozum.lt](http://www.simnozum.lt).

Mokykla dalyvauja projektinėje veikloje. Kartu su projekto partneriais vykdomi Erasmus+ programos projektai: „Profesinio mokymo realioje darbo vietoje stiprinimas“ Nr. 2016-1-LT01-KA102-023024 – 20 dalyvių; „Dzūkijos mokinių praktika užsienyje“ Nr. 2018-1-LT01-KA102-046753 – 22 dalyviai; „Mokinių, besimokančių pagal automobilių mechaniko profesinio mokymo programą, praktikos galimybių didinimas ES šalyse“ Nr. 2017-1-LT01-KA102-034973 (kartu su VšĮ Daugų technologijos ir verslo mokykla) – 6 dalyviai.

Simno žemės ūkio mokyklos mokiniai nuolat dalyvauja respublikiniuose meistriskumo konkursuose, respublikinėse ir tarptautinėse sporto varžybose. Mokyklos mokiniai regioniniame konkurse „Raštingiausias profesinio mokymo įstaigos mokinytis ir darbuotojas“ pelnė Tvaringiausio darbo nominaciją. Nacionaliniame profesinio meistriskumo konkurse „Jaunasis prekybininkas 2017“ tapo II ir III vietų laimėtojai. Floristinio kilimo „Rudens spalvos“ kūrimo konkurse jų sukurtas kūrinys buvo įvertintas puikiai ir gauta padėka už techniškiausio floristinio kilimo sukūrimą.

Mokyklos vaikų tinklinio komanda 2018 m. užėmė I vietą Alytaus regiono vaikų tinklinio varžybose. Lietuvos profesinio mokymo įstaigų mokinių vaikų tinklinio varžybose laimėta II vieta ir kt.

Konkurso „Geriausias kaimo plėtros profesinio mokymo įstaigų profesijos mokytojas“ pirmos veiklos srities – Žemės ūkio gamyba, miškininkystė, žuvininkystė – laimėtoja Simno žemės ūkio mokyklos profesijos mokytoja metodininkė.

Mokykloje rengiami žemės ūkio specialistai pagal Ekologinio ūkio darbininko, Aplinkotvarkos darbuotojo ir Žemės ūkio gamybos verslo darbuotojo modulinę mokymo programas. Mokymo metu mokiniai atlieka žemės dirbimo, sėjimo, kūlimo praktinius darbus. Mokykla yra įsigijusi naudotos žemės ūkio technikos: traktorių, kombainą, traktorinę puspriekabę, priešsėjinį žemės apdirbimo agregatą, mineralinių trąšų barstytuvą, diskinį skutiką, diskinę sėjamąją, plūgą, skutiką ir kita. Išauginta žemės ūkio produkcija yra sandėliuojama mokyklos grūdų

sandėlyje. Mokyklos bendrabutyje yra apgyvendinami mokiniai, garažuose laikoma mokyklos transporto priemonės, žemės ūkio technika.

Prašome valstybei nuosavybės teise priklausančią ir biudžetinės įstaigos Simno žemės ūkio mokyklos valdytą patikėjimo teise nematerialųjį, ilgalaikį ir trumpalaikį materialųjį turtą, kurio nepriklausomo turto vertintojo nustatyta bendra turto rinkos vertė 2018 m. spalio 10 d. – 196 354,93 eurai, investuoti, didinant viešosios įstaigos Simno žemės ūkio mokyklos savininko kapitalą jos įstatuose numatyti veiklai vykdyti.

Pagal investavimo kriterijus, kurie nustatyti Lietuvos Respublikos valstybės ir savivaldybių turto valdymo, naudojimo ir disponavimo juo įstatymo 22 straipsnio 2 dalyje, Simno žemės ūkio mokykla tenkina tokius investavimo kriterijų punktus:

3) Investuojant skatinamas Lietuvos ekonomikos augimas, stiprinamas ekonominis savarankiškumas ir (ar) tarptautinis konkurencingumas.

Investavus turtą stiprinamas regiono ekonominis savarankiškumas – bus parengiama daugiau kvalifikuotų specialistų, atitinkančių darbo rinkos poreikius, absolventai turės didesnes galimybes įsidarbinti, kurti naujas darbo vietas. Socialinių partnerių lūkesčiai atspindės tobulinant esamas programas bei rengiant naujas.

5) Investavus bus kuriama ar plėtojama infrastruktūra, naudinga visuomenei (skatinama veiksminga konkurencija šalies rinkoje, gerinama viešųjų ryšių paslaugų kokybė, pasirinkimo galimybės ir prieinamumas).

Investavus bus kuriama infrastruktūra, skatinama veiksminga konkurencija šalies darbo rinkoje, gerinama teikiamų viešųjų paslaugų kokybė, jaunimo pasirinkimo galimybės ir mokymo prieinamumas. Mokykla galės disponuoti turimu turtu, vykdant ne tik pirminį, suaugusiųjų bet ir neformalųjį profesinį mokymą. Sėkmingai bendradarbiaujant su rajono darbdaviais, Užimtumo tarnyba prie Lietuvos Respublikos Socialinės apsaugos ir darbo ministerijos, mokykla turės galimybių užsidirbti lėšų, leidžiančių atnaujinti bei plėtoti esamą infrastruktūrą, gerinti mokymo kokybę, sudaryti geresnes sąlygas mokytis jaunimui. Mokykla didins profesinio mokymo prieinamumą ne tik savo rajono gyventojams.

7) Iš investavimo objekto bus gauta ne tik pelno (pajamų), bet ir gautas socialinis rezultatas (švietimo, kultūros, mokslo, aplinkos, sveikatos ir socialinės apsaugos, kitų panašių sričių) arba užtikrintas veiksmingesnis Lietuvos Respublikos įstatymuose ir Vyriausybės nutarimuose nustatytų valstybės ir savivaldybės funkcijų atlikimas.

Simno žemės ūkio mokykloje bus vykdomos įvairesnės profesinio mokymo programos; profesinis mokymas taps lankstesnis; pagrįstas įvairių formų ir institucijų sąveika; bus gebama lanksčiau konkuruoti gaminių ir paslaugų rinkoje. Mokykla prisidės prie mokinių aktyvaus ugdymo ir socializacijos. Patrauklios ir inovatyvios mokymo programos sieks įtraukti jaunimą mokytis, taip prisidės mažinant emigraciją, socialinę riziką šeimose. Mokykla geba lanksčiai prisitaikyti prie nesikeičiančių politinių, ekonominių, socialinių sąlygų ir stengiasi užtikrinti įvairaus amžiaus gyventojų mokymosi, kvalifikacijos tobulinimo, persikvalifikavimo galimybes. Sudaro sąlygas mokiniams sėkmingai įsiliesti į darbo rinką, o iškritus iš jos, vėl grįžti ir taip prisidėti prie Lietuvos visos visuomenės gerovės kūrimo.

Atlikus pertvarką, Simno žemės ūkio mokyklos įstatuose numatyti veiklai vykdyti (tęsti iki pertvarkos vykdytą veiklą) yra būtinas anksčiau minėtas turtas.

Viešosios įstaigos Simno žemės ūkio mokyklos naudojamo turto investavimas, didinant mokyklos savininko kapitalą, neturi požymių dėl valstybės pagalbos teikimo, nurodytų Sutarties dėl Europos Sąjungos veikimo 107 straipsnio 1 dalyje. Investuojamas turtas (pastatai, žemės ūkio

mašinos, įrengimai, staklės, baldai, knygos, kompiuterinė technika ir kt.) dabar yra mokyklos naudojamas ir yra skirtas mokinių profesiniam mokymui ir jų praktinei veiklai, taip pat administracinei veiklai. Be investuojamo turto mokykla negalėtų atlikti jai pavestų profesinio mokymo funkcijų. Investavimas nėra skirtas palaikyti prekių gamybai ar komercinių paslaugų teikimui, neiškraipys konkurencijos, nesuteiks mokyklai pranašumo prieš kitus rinkos dalyvius.

Gavę nekilnojamąjį turtą pagal valstybės turto patikėjimo sutartį, įsipareigojame jį naudoti tik viešosios įstaigos Simno žemės ūkio mokyklos įstatuose numatytai veiklai vykdyti (turto naudojimo paskirtis atitiks Įstaigos veiklos sritis ir tikslus), taip pat įsipareigojame turtą tausoti ir racionaliai tvarkyti ir patikėjimo sutartyje numatytomis sąlygomis panaudoti savo lėšas perduoto turto remontui atlikti. Gautą pagal turto patikėjimo sutartį turtą valdysime ir naudosime rūpestingai, užtikrindami visuomenės interesų tenkinimą. Tokiu būdu sieksime maksimalios naudos visuomenei.

#### PRIDEDAMA:

1. Rašto Audito, apskaitos, turto vertinimo ir nemokumo valdymo tarnybai prie Lietuvos Respublikos finansų ministerijos 2018-12-10 Nr. V5-(2.4)-95 „Dėl turto vertinimo“ kopija, 1 lapas;

2. Rašto Audito, apskaitos, turto vertinimo ir nemokumo valdymo tarnybai prie Lietuvos Respublikos finansų ministerijos 2019-01-03 Nr. V5-(2.4)-2 „Dėl turto vertinimo ataskaitos“ kopija, 1 lapas;

3. Elektroninio laiško apie turto vertinimo ataskaitos viešą paskelbimą 2019-02-01 10:38 kopija, 1 lapas;

4. Audito, apskaitos, turto vertinimo ir nemokumo valdybos tarnybos prie Lietuvos Respublikos Finansų ministerijos 2019-02-19 rašto Nr. (9.15.)D2-463 „Dėl išvados pateikimo“ kopija, 3 lapai;

5. Simno žemės ūkio mokyklos nekilnojamojo turto, perduodamo pagal valstybės turto patikėjimo sutartį, sąrašas, 1 lapas;

6. Nekilnojamojo turto registro centrinio duomenų banko išrašų kopijos, 22 lapai;

7. Nekilnojamojo turto kadastro bylų kopijos, 84 lapai;

8. Įstatų kopija, 12 lapų;

9. 2018 m. III ketvirčio tarpinių finansinių ataskaitų rinkinio kopija, 8 lapai;

10. Simno žemės ūkio mokyklos direktoriaus Gintauto Radžiukyno 2018 metų veiklos ataskaitos kopija, 12 lapų;

11. Pažyma iš Valstybės turto informacinės paieškos sistemos, 2 lapai;

12. Lietuvos Respublikos Konkurencijos tarybos 2019-01-23 rašto Nr. (9.8-35) 6V-155 „Dėl Lietuvos Respublikos Vyriausybės nutarimo projekto derinimo“ kopija, 1 lapas.

Direktorius



Gintautas Radžiukynas



## SIMNO ŽEMĖS ŪKIO MOKYKLA

Valstybės biudžetinė įstaiga, Ateities g.10, Simnas, LT-64310 Alytaus r. sav., tel.: (8 315) 60 230, faks.(8 315) 60 760  
el. p. [mokykla@simnozum.lt](mailto:mokykla@simnozum.lt) Duomenys kaupiami ir saugomi Juridinių asmenų registre, kodas 190961163

Audito, apskaitos, turto vertinimo ir  
nemokumo valdymo tarnybai  
prie Lietuvos Respublikos finansų ministerijos

2018-12-10 Nr. V5-(2.4)-95

Į Nr.

### DĖL TURTO VERTINIMO

Atsižvelgdami į tai, kad Simno žemės ūkio mokykla nuo 2019 m. sausio 1 d. turės veikti kaip viešoji įstaiga, siunčiame gautą Simno žemės ūkio mokyklos turto vertinimo ataskaitą, atitinkančią Lietuvos Respublikos turto ir verslo vertinimo pagrindų įstatymo nustatytus reikalavimus. Prašome įvertinti ataskaitą ir pateikti išvadą.

PRIDEDAMA. Kilnojamojo turto vertinimo ataskaitą Nr. KTA-18-11-586, 4 segtuvai (ataskaita 75 lapai, priedai I-III dalys, 1 DVD diskas su fotofiksacija).

Direktorius



Gintautas Radžiukynas

Artūras Dimša, tel. (8 315) 60230

100 Atkurtai  
Lietuvai



Sukurta, įdiegta ir veikia kokybės vadybos sistema, atitinkanti LST EN ISO 9001:2015 standarto reikalavimus.



## SIMNO ŽEMĖS ŪKIO MOKYKLA

Viešoji įstaiga, Ateities g.10, Simnas, LT-64310 Alytaus r. sav., tel.: (8 315) 60 230, faks.(8 315) 60 760  
el. p. [mokykla@simnozum.lt](mailto:mokykla@simnozum.lt) Duomenys kaupiami ir saugomi Juridinių asmenų registre, kodas 190961163

Audito, apskaitos, turto vertinimo ir  
nemokumo valdymo tarnybai  
prie Lietuvos Respublikos finansų ministerijos

2019-01-03 Nr. V5-(2.4)-2

I Nr.

### DĖL TURTO VERTINIMO ATASKAITOS

Atsižvelgdami į tai, kad Simno žemės ūkio mokykla nuo 2019 m. sausio 1 d. veikia kaip viešoji įstaiga, 2018 m. gruodžio 11 d. siuntėme Jums Simno žemės ūkio mokyklos turto vertinimo ataskaitos Nr. KTA-18-11-586 originalą (4 segtuvai). Vadovaujantis Lietuvos Respublikos Vyriausybės 2018 m. gruodžio 27 d. nutarimo Nr. 758 pakeitimu turto vertinimo ataskaitos išvada nereikalinga.

Siunčiame turto vertinimo ataskaitą (skanuotą PDF formate) ir prašome ją kuo skubiau patalpinti Jūsų tarnybos svetainėje.

PRIDEDAMA. Ataskaita Nr. KTA-18-11-586, 4 pdf failai, 1

Direktorius



Gintautas Radžiukynas



## Informacija apie Turto vertinimo ataskaitų viešą paskelbimą

Vida Jakiūnaitė (vida.jakiunaite@avnt.lt) [Ištraukti kontaktą](#)

Kam: sekretore@aryksciutn.lt; info@btvmc.lt; jpm@jpm.lt; mokykla@kbpvm.lt; rastine@ktdm.lt; info@laivininkumokykla.lt; mokykla@kkm.lt; info@kursenupm.lt; sekretoriats@mas  
tvzum.rokis.lt; info@simnozemėsukio.mokykla (mokykla@simnozsum.lt); skudoapm@gmail.com; sekretore@szum.lt; administratore@sprc.w3.lt; rastine@prc.taurage  
VTVM rastine; info@btvm.veisiejai.lt; vavm@vavm.lt; rastine@vikpm.lt; info@vtvzum.lt; zarasu.zum@gmail.com; kedainiuprc@gmail.com; info@rtvmc.lt; vpm@vpm.lt  
sekretore@kivm.kupiskis.lt; info@kbpvm.lt; sekretorius@ktmc.lt; ukvm@ukvm.lt; info@bms@bandymai.lt; info@utenosipmc.lt; deaf-center@vtmrc.lt; info@aiant  
p.azum1@aukstadvaris.lt; info@profcentras.lt; sadula@pprc.panevezys.lt; info@kkaipedosgpmc.lt; rastine@pvdprc.lt; info@kdm.lt; kisipedos.universitetas@k  
2019-02-07

Kopija: Žygimantas Bendikas;



APSKAITOS, TURTO VERTINIMO IR NEMOKUMO VALDYMO TARNYBA  
LIETUVOS RESPUBLIKOS FINANSŲ MINISTERIJOJE

[Peržiūrėti skaidrių demonstravimą](#)

Laba diena,

Informuojame, kad, vadovaujantis Jūsų prašymais, turto vertinimo ataskaitos yra paskelbtos Audito, apskaitos, turto vertinimo ir nemokumo valdymo tarnybos prie Lietuvos Respublikos finansų ministerijos interneto svetainėje.

Svetainėje nurodyta turto vertinimo ataskaitos paskelbimo diena, vertinimo ataskaita pdf formatu bei jos priedai.

Susipažinti su šia informacija galite adresu:

<http://www.avnt.lt/veiklos-sritys/vertinimas/vertinimo-ataskait-vieso-paskelbimo-s-rasai/>

Pagarbiai

Vida Jakiūnaitė

Vertinimo kokybės patikrinimų skyriaus  
Vyriausioji specialistė



AUDITO, APSKAITOS, TURTO VERTINIMO  
IR NEMOKUMO VALDYMO TARNYBA

PRIE LIETUVOS RESPUBLIKOS FINANSŲ MINISTERIJOS

Rinktinės g. 48A, 09318 Vilnius  
Tel. (8 5) 212 5464  
El. p. Vida.Jakiunaite@avnt.lt  
www.avnt.lt

A. D. D. D.  
I. Kypustė  
2019-02-20



**AUDITO, APSKAITOS, TURTO VERTINIMO IR NEMOKUMO VALDYMO TARNYBA  
PRIE LIETUVOS RESPUBLIKOS FINANSŲ MINISTERIJOS**

Simno žemės ūkio mokykla  
Ateities g. 10, Simnas  
64310 Alytaus r. sav.

2019-02-15 Nr. (9.15.)D2-463  
2018-12-10 Nr. V5-(2.4)-95

Siunčiama registruotu laišku ir el. paštu mokykla@simnozum.lt

UAB „Kovertas“

Vilties g. 5-106, 62381 Alytus

Siunčiama registruotu laišku ir el. paštu office@kovertas.lt

Aidui Liorentui

UAB „Kovertas“

Vilties g. 5-106, 62381 Alytus

Siunčiama registruotu laišku ir el. paštu aidas@eksperts.lt

**DĖL IŠVADOS PATEIKIMO**

Simno žemės ūkio mokykla raštu „Paklausimas dėl turto vertinimo ataskaitų atitikties Lietuvos Respublikos turto ir verslo vertinimo pagrindų įstatymo 22 straipsnyje nustatytiems reikalavimams nagrinėjimo“ kreipėsi į Audito, apskaitos, turto vertinimo ir nemokumo valdymo tarnybą prie Lietuvos Respublikos finansų ministerijos (toliau – **Tarnyba**) dėl turto vertintojo Aido Liorento UAB „Kovertas“ vardu parengtos kilnojamojo turto vertinimo ataskaitos Nr. KTA-18-11-586 (toliau – **Ataskaita**) atitikties Lietuvos Respublikos turto ir verslo vertinimo pagrindų įstatymo (toliau – **Įstatymas**) 22 straipsnyje nustatytiems reikalavimams.

Tarnyba, vadovaudamasi Paklausimų dėl turto arba verslo vertinimo ataskaitų atitikties Lietuvos Respublikos turto ir verslo vertinimo pagrindų įstatymo 22 straipsnyje nustatytiems reikalavimams nagrinėjimo taisyklių, patvirtintų Tarnybos direktoriaus 2016-09-05 įsakymu Nr. V1-349 „Dėl paklausimų dėl turto arba verslo vertinimo ataskaitų atitikties Lietuvos Respublikos turto ir verslo vertinimo pagrindų įstatymo 22 straipsnyje nustatytiems reikalavimams nagrinėjimo taisyklių patvirtinimo“, 14 punktu, teikia Tarnybos 2019-02-18 Patikrinimo akto Nr. GT7-21 kopiją. Tarnyba nustatė, kad Ataskaita atitinka Įstatymo 22 straipsnyje nustatytus reikalavimus.

**PRIDEDAMA:**

1. Tarnybos Patikrinimo akto Nr. GT7-21 kopija, 2 lapai
2. Ataskaitos KTA-18-11-586 4 segtuvai (Ataskaita – 75 lapai, priedai I, II ir III dalys, 1 skaitmeninė laikmena DVD diskas) siunčiami tik pirmajam adresatui.

Direktoriaus pavaduotojas

Jovaldas Černiauskas

R. Liaugminas, tel. (8 5) 212 5464, el. p. Rimantas.Liaugminas@avnt.lt



**AUDITO, APSKAITOS, TURTO VERTINIMO IR NEMOKUMO VALDYMO TARNYBA  
PRIE LIETUVOS RESPUBLIKOS FINANSŲ MINISTERIJOS**

TVIRTINU  
Direktoriaus pavaduotojas

  
Jovaldas Černiauskas

**PATIKRINIMO AKTAS**

2019-02-18 Nr. GT7-21  
Vilnius

**DUOMENYS APIE VERTINIMĄ**

<b>Vertintojas</b>	Aidas Liorentas (toliau – <b>Vertintojas</b> )
<b>Vertintojas turėjo teisę atlikti vertinimą</b>	Taip
<b>Vertinimo įmonė</b>	UAB „Kovertas“
<b>Vertinimo įmonė turėjo teisę atlikti vertinimą</b>	Taip
<b>Ataskaitos pavadinimas</b>	Kilnojamojo turto vertinimo ataskaita (toliau – <b>Ataskaita</b> )
<b>Ataskaitos numeris</b>	KTA-18-11-586
<b>Vertinamo turto arba verslo pavadinimas</b>	BĮ Simno žemės ūkio mokyklos turtinis kompleksas – ilgalaikis materialus ir nematerialus, biologinis ir trumpalaikis turtas, esantis Alytaus r. sav. Simno m., Ateities g. 10.
<b>Vertė</b>	Rinkos vertė 196 354,93 EUR
<b>Vertinamo turto arba verslo savininkas</b>	Lietuvos Respublika
<b>Vertinimo užsakovas</b>	BĮ Simno žemės ūkio mokykla
<b>Vertinimo atvejis</b>	Privalomas
<b>Vertinimo tikslas</b>	Kitais tikslais (biudžetinių profesinių mokymo įstaigų pertvarkymo į viešąsias įstaigas, vadovaujantis LR profesinio mokymo įstatymo Nr. VIII-450 pakeitimo įstatymo 2 straipsnio 3 dalimi)
<b>Vertės nustatymo data</b>	2018-10-10
<b>Turto arba verslo apžiūros data</b>	2018-10-10
<b>Ataskaitos surašymo data</b>	2018-11-27
<b>Taikyti vertinimo metodai</b>	Lyginamasis ir išlaidų (kaštų)
<b>Vertinimo metodas (-ai), pagal kurį (-uos) nustatyta vertė</b>	Lyginamasis ir išlaidų (kaštų)


**Išvada dėl Ataskaitos atitikties Turto ir verslo vertinimo pagrindų įstatymo (toliau – Įstatymas) 22 straipsnyje nustatytiems reikalavimams:**

Ataskaita atitinka Įstatymo 22 straipsnyje nustatytus reikalavimus.

Ataskaitoje nustatytas mažareikšmis trūkumas, neturintis įtakos Ataskaitos teisingumui:

**[statymo 22 str. 4 d. 4 p.** – Ataskaitoje vertinimo atvejis nurodomas „kitais atvejais, kai to pageidauja užsakovas“. Tačiau šis vertinimas buvo atliekamas pagal Lietuvos Respublikos Vyriausybės 2018-10-10 nutarimo Nr. 1033 ir 2007-07-04 nutarimo Nr. 758 (toliau – **Nutarimai**) reikalavimus. Šiuo atveju vertinimas yra privalomas (Įstatymo 4 str. 1 d.), todėl Ataskaitoje tai turėjo būti nurodyta.

Vertinimo kokybės patikrinimų skyriaus  
vyriausiasis specialistas



Rimantas Liaugminas

Miestas	Kvartalas	Sklypas
SIMNAS	14	63

Inv. Nr. 412

LIETUVOS RESPUBLIKOS  
VI RESPUBLIKINIS  
INVENTORIZAVIMO PROJEKTAVIMO  
IR PASLAUGŲ BIURAS

NAMŲ VALDOS TECHNINĖS APSKAITOS

BYLA

Esančios

SIMNO

mieste, rajone

apyl.

2. ir bendrovėje

km.

ATEITIES

g-vė, a skers. Nr.

6

Ponas

PRIVATUS

Savininkas

SIMNO ŽEMĖS ŪKIO MOKYKLA

BENDRABUTIS

Teisinės registracijos Nr.

293

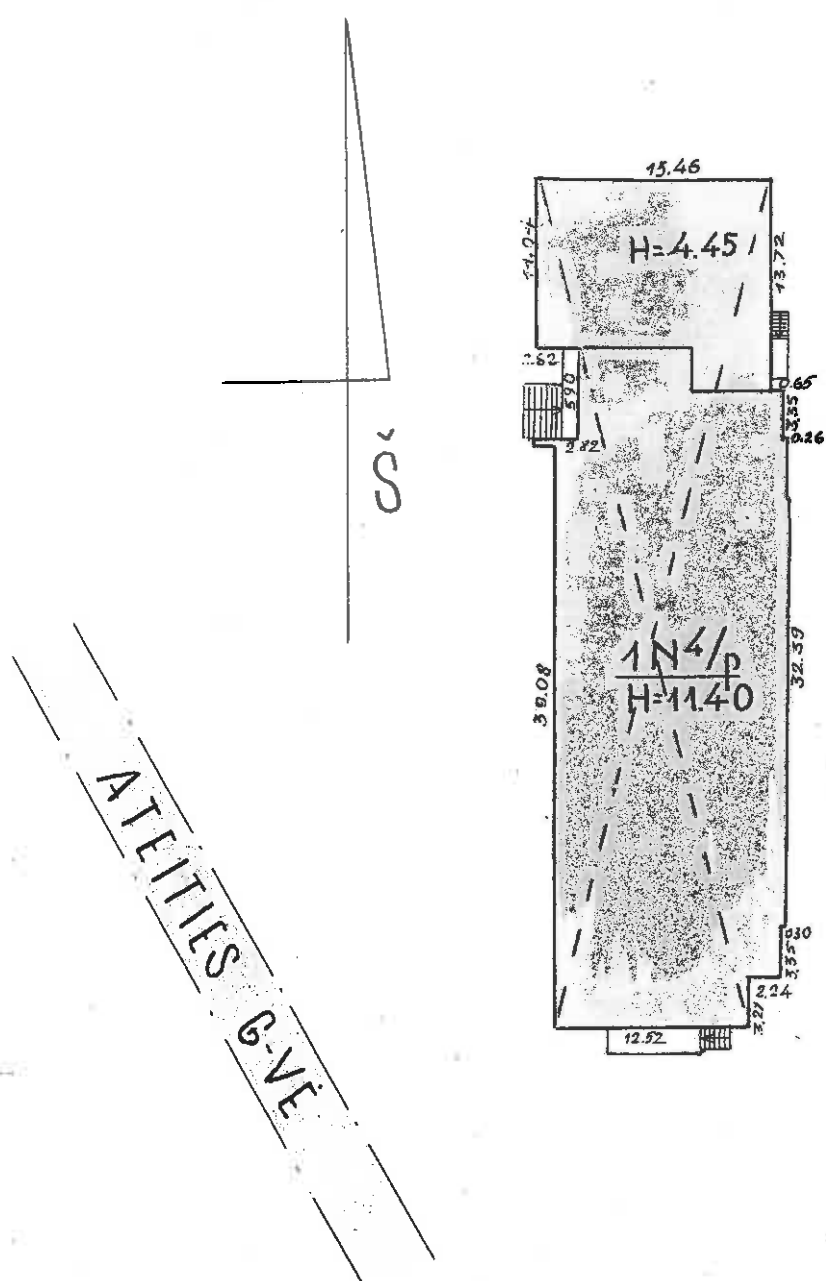
Pagrindinė inventoriizuota

1996 m.

02

mėn

06 d. 2-90



V. ...  
 ... INVENTORIZAVIMO, PROJEKTAVIMO  
 ... "PILSNAUS BIURAS" ALYTAUS FILIALAS  
 ATEITIES ... g-vė 6 ... Nr ...  

Simnas	Kv.	Stl.	Raidė	Redak:
SIMNAS 14	63	S/P	(K. BLAŽUKIENĖ)	
500			(R. DUTIAJEVA)	
GRUPĖ Nr.	4	1996m.	02	mo. 06d.

## Namų ūklo techninės apskaitos kortelė

Simnas

m.

Esther

**q-vé, skq. Nr.**

6

<i>Simoes</i>	<i>14</i>	<i>62</i>
Miestas	Kv	Skl

Inventorinis Nr.

Data	Valdytojas	Valdoma dalis	Valdymo pagrindas	Invent. parašas
960215	Tėlsinė Registracija		LA VYKLAUSYSES	
	SIMNO ŽEMĖS UKIO MOKYKLĖ	1N4/p	1991m. 07. 28.	
			297	
			22. MINISTER	Laseuf
960215	ZUVINTO VALSTYBINIS REZER-		1996m. 01. 30.	
	VATAS - 50,34 m <sup>2</sup>		ISAKYNAS 33/16	Laseuf

**ŽEMĖS SKLYPO PLOTAS** m<sup>2</sup>[illegible]

**PASTATŲ SKAIČIUS SKLYPE IR JŲ PLOTAS m<sup>2</sup>**

[illegible]

*Limnas*

..... *Simnas* ..... miestat..... *Atėta* ..... g-vė a., sk. Nr. *6* .....

Miestas	Kvartalas	Sklypas
<i>Limas</i>	<i>14</i>	<i>62</i>

1 N<sup>4</sup>/<sub>p</sub> Bendrabutis

Pamatai  
Sienos  
Pertvaros  
Konstrukcijos danga  
Stogas  
Perdengimas  
Grindys  
Langai  
Duryr  
Vidaus santechnikos  
ir elektros įrengimai  
Apdailos darbai  
Kiti darbai

Is baigtumas 100%

96.0206

**PASTATO DALYS (PRIETAISAI IR KT.)**

960206 1 N<sup>4</sup>/<sub>p</sub> Rivers

0

Pastato patalpų charakteristika		Data 960206						Data						
		Butų skaičius	Kambarių sk.	Bendras plotas m²	tame skaičiuje			Butų skaičius	Kambarių sk.	Bendras plotas m²	tame skaičiuje			
					Gyvenamas plotas	Pagrindinis plotas	plotas Pagalbinis				Gyvenamas plotas	plotas Pagalbinis	plotas Pagalbinis	
Gyvenamieji butai		44	78	1412.02	1228.30		183.72							
tame skaičiuje	1-no kambario	10	10	173.97	132.41		41.56							
	2-jų kambarių	34	68	1238.05	1095.89		142.16							
	3-jų kambarių													
	4-rių kambarių													
	5-kių kambarių													
Tame sk. butai a) rūšiuose				655.50			655.50							
b) pusrūšiuose				1940.2		178.29	15.73							
Tamburų ir tech. patalpos														
patalpos				615.37			615.37							
patalpos														
viso				2876.91	1228.30	178.29	1470.32							
Vandentiekis														
Kanalizacija				222.44	122.830	178.29	814.82							
Centrinis apšildymas														
t. sk. apšildymas iš SEC														
Karštas vanduo				222.44	122.830	178.29	814.82							
Dujos														
Butai su voniomis ar dušais														
Apšildomas plotas				2210.83	1228.30	178.29	804.24							

# PASTATO IR JO DALIŲ KAINOJIMAS

Data	Raišė	Pavadinimas	Ilgis	Plotis	Plotas m <sup>2</sup>	Ankštis	Tūris m <sup>3</sup>	Kaimininko ir lenties Nr.	Vieneto kaina įveikus patalpas	Statybinė vertė	Susidėvėjimo proc.	Dal. artinė vertė
960206	1 N <sup>4</sup> /p	Benorobutis	X	X	830.34	2.75	8095					
1-03	1 N <sup>4</sup> /p	lūšys	X	X	805.95	2.80	2257		1558422	0	1558422	
							10322	28"	15054			467527

19 96 m. . . . . 02 . . . . mėn. . . . 05 d.

Kaišiadorys, 1324—30000

Tikrinio

PASTATO RAIDE... 1N<sup>4</sup>/p

Inventoris Nr.		
Miestas	Kvartalas	Skrypas
Šimnas	14	63

# Pastatų vidaus plotų eksplokacija

[illegible]

1	2	3	4	5	6	7	8	9	10	11	12	13	14	15	16	17	18	19
960206	0249		22	Augurum	duocies	1737				1134								
			23	"	"	4752				1152								
			24	"	"	1068				1068								
			25	"	"	434				434								
			26	"	"	563				563								
			27	"	"	384				384								
			28	"	"	880				880								
			29	"	"	899				893								
			30	"	"	233				233								
			31	"	"	246				246								
			32	"	"	1344				1344								
			33	"	"	603				603								
			34	"	"	619				613								
			35	"	"	330				330								
			36	"	"	330				330								
			37	"	"	3026				3026								
			38	"	"	1336				1336								
			39	"	"	1336				1336								
			40	"	"	4971				4971								
			41	"	"	6118				6118								
					"	65550				65550								

1996 m. .... 02. mēn. 02. Kalbiņdors, 611—50.000

Sudare. 02.

Tikrino

4 N<sup>4</sup>/P  
PASTATO RAIDE.

Inventoris Nr.

Miestas

Kvartalas

Sklypas

65 m<sup>2</sup> 88

1/4

63

# Pastatų vidaus plotų eksplikacija

Inventorizac. data	Aukšto Nr.	Buto Nr.	Kambario Nr.	Patalpų pavadinimas		Bendras naud- ingasis plotas	Gyvenamas			Istaiga							
				Patalpų paskirtis	Kam naudojama		tame skaitiujė	gyven. kambarių plotas	naud. negyven	tambur. tinkinini patalpų	negyv. rūsiai ir pusrūsiai	tame skaitiujė	tame skaitiujė	tame skaitiujė	tame skaitiujė	tame skaitiujė	tame skaitiujė
1	2	3	4	5	6	7	8	9	10	11	12	13	14	15	16	17	18
9.6.2006	1	2	1	gyvenamo	Tamkumų	291				291							
			2	"	Neįskaičiuojama	30.21				30.21							
			3	"	Stovyklavietė	16.04				16.04							
			4	"	Sanit. kabinas	3.54				3.54							
			5	"	"	4.53				4.53							
			6	"	Tamkumų	199				199							
			7	"	Stovyklavietė	4.69				4.69							
			8	"	Sanit. kabinas	113				113							
			9	"	WC	1.44				1.44							
			10	"	Sanit. kabinas	6.89				6.89							
			11	"	"	2.32				2.32							
			12	"	Stovyklavietė	4.26				4.26							
			13	"	Tamkumų	1.42				1.42							
			14	"	Stovyklavietė	50.99				50.99							
			15	"	"	19.63				19.63							
			16	"	Stovyklavietė	12.74				12.74							
			17	"	Sanit. kabinas	3.89				3.89							
					Vid. a.	168.62				168.62							

1	2	3	4	5	6	7	8	9	10	11	12	13	14	15	16	17	18	19
960106	1	1	1	Syrwana	hale	59.26					59.26							
			2	"	"	3.287					3.287							
			3	"	Quetico	3.13					3.13							
			4	"	Quetico	8.76					8.76							
			5	"	Quetico	15.73					15.73							
			6	"	Quetico	57.40					57.40							
			7	"	Quetico	35.00					35.00							
			8	"	Quetico	1.87					1.87							
					Quetico	19.402					19.402							
					Quetico	3.12					3.12							
	1	101	1	Syrwana	WE	108		108										
			2	"	Standard	12.79		12.79										
			3	"	"	18.91		18.91										
			4	"	"	35.90		35.90										
					WE	4.20		4.20										
		102	1	Syrwana	Standard	2.84		2.84										
			2	"	"	19.28		19.28										
			3	"	"	12.65		12.65										
			4	"	"	1.19		1.19										
					WE	35.96		35.96										
					WE	31.93		31.93										
					WE	4.03		4.03										

1996 m. 02. 08. men. 08.  
Kaišiadorys, 611—50.000

Sudarė.....

Tikrino .....







PASTATO RAIDE...

Inventoris Nr.  
Miestas Kvarčias Sklypas  
114/14 63

## Pastatų vidaus plotų eksplikacija

Inventorizac. data	Aukšto Nr.	Buto Nr.	Kambario Nr.	Patalpų pavadinimas		Bendras nau- dingas plotas	Gyvenamas			Ištalga			tame skaičiuje			tame skaičiuje			tame skaičiuje		
				patalpų paskirtis	Kam- naudojama		tame skaičiuje	gyven. kambarių plotas	naud. negyven	tambur. laikini patalpų	negyv. rūsiai ir pusrūsiai	pagrind. plotas	pagalb. plotas	pagrind. plotas	pagalb. plotas	pagrind. plotas	pagalb. plotas	pagrind. plotas	pagalb. plotas	pagrind. plotas	pagalb. plotas
1	2	3	4	5	6	7	8	9	10	11	12	13	14	15	16	17	18	19	20	21	22
1962.06	2	2	1	Gyvenamoji	Butas	31.65				31.65											
			2	"	gyvenamoji	15.85				15.85											
			3	"	"	68.00				68.00											
			4	"	"	8.64				8.64											
			5	"	gyvenamoji	19.49				19.49											
					11.100.1	143.61				143.61											
	2	201	1	Gyvenamoji	gyvenamoji	3.03			3.03												
			2	"	WC	1.19			1.19												
			3	"	gyvenamoji	12.39															
			4	"	"	19.17															
					11.100.201	36.48			36.48												
	2	202	1	Gyvenamoji	gyvenamoji	34.2			34.2												
			2	"	gyvenamoji	12.63			12.63												
			3	"	"	19.56			19.56												
			4	"	WC	1.21			1.21												
					11.100.202.1	35.88			35.88												

1	2	3	4	5	6	7	8	9	10	11	12	13	14	15	16	17	18	19
460206	2	203	1	Syrenawa	Stowarzyszenie	300		300										
			2	"	we	119		119										
			3	"	Stowarzyszenie	1275	1275											
			4	"	"	1915	1915											
					Nr 203	3609	3190	419										
	2	204	1	Syrenawa	Stowarzyszenie	293		293										
			2	"	Stowarzyszenie	1947	1947											
			3	"	"	1288	1288											
			4	"	we	119		119										
					Nr 204	3647	3235	418										
	2	205	1	Syrenawa	Stowarzyszenie	302		302										
			2	"	we	115		115										
			3	"	Stowarzyszenie	1273	1273											
			4	"	"	1944	1944											
					Nr 205	3634	3217	417										
	2	207	1	Syrenawa	Stowarzyszenie	310		310										
			2	"	we	118		118										
			3	"	Stowarzyszenie	1280	1280											
			4	"	"	1916	1916											
					Nr 207	3624	3196	428										

1996 m. ... 08. ... men. ...  
Kasiodorys, 611-50.000

Sudare ...

Tikino

11/11/19  
PASTATO RAIDE...

Inventorinis Nr. \_\_\_\_\_  
Miestas \_\_\_\_\_ Kwartalas \_\_\_\_\_ Sklypas \_\_\_\_\_  
Gimnazija \_\_\_\_\_ 14 \_\_\_\_\_ 63

Pastatų vidaus plotų ekspikacija

Inventorizac. data	Aukšto Nr.	Buto Nr.	Kambario Nr.	Patalpų pavadinimas		Bendras nau- dingas plotas	Gyvenamas					Išlaiga		tame skaitulyje		tame skaitulyje		tame skaitulyje	
				Patalpų paskirtis	Kam naudojama		tame skaitulyje	gyven. kambarių plotas	naud. negyven	tambur. laikininiai patalpų	negyv. rūsiai ir pusrūsiai	pagrind. plotas	pagalb. plotas	pagrind. plotas	pagalb. plotas	pagrind. plotas	pagalb. plotas	pagrind. plotas	pagalb. plotas
960406	2	208	1	Gyvenamo	Stombrinis	3.19		19.32	3.19										
			2	"	Stombrinis	12.69		12.69											
			3	"	"	1.23			1.23										
			4	"	WC	3.643		3.643	4.44										
					Nr. 10 208:														
	2	209	1	Gyvenamo	Stombrinis	3.04			3.04										
			2	"	WC	1.24			1.24										
			3	"	Stombrinis	12.89		12.89											
			4	"	"	19.78		19.78											
					Nr. 10 209:	36.96		36.96	4.89										
	2	210	1	Gyvenamo	Stombrinis	2.97			2.97										
			2	"	Stombrinis	12.89		12.89											
			3	"	WC	1.24			1.24										
					Nr. 10 210:	17.10		17.10	4.21										
	2	211	1	Gyvenamo	Stombrinis	2.96			2.96										
			2	"	WC	1.20			1.20										
			3	"	Stombrinis	12.79		12.79											
			4	"	"	19.59		19.59											
					Nr. 10 211:	36.54		36.54	4.16										

1	2	3	4	5	6	7	8	9	10	11	12	13	14	15	16	17	18	19
960206	2	114	1	Cyrenus	Stomach	280	1357	280										
			2	"	Stomach	1357												
			3	"	WC	1.61												
					1110 212	1798	1357	441										
	2	215	1	Cyrenus	Stomach	1.43		1.43										
			2	"	Stomach	13.11												
			3	"	Stomach	2.25		2.25										
					1110 218	1679	13.11	3.68										
					1110 218	379.94	329.16	5078										
					1110 218	523.55	329.16	5078	14361									
	3	62	1	Cyrenus	Stomach	32.45												
			2	"	Stomach	15.33												
			3	"	Stomach	8.78												
			4	"	Stomach	67.45												
			5	"	"	19.20												
			6	"	"	308												
			7	"	Stomach	4.61												
			8	"	"	9.34												
					1110 218	160.12												

1996 m. . . . .  
Kaisiadorys, 611—50.000

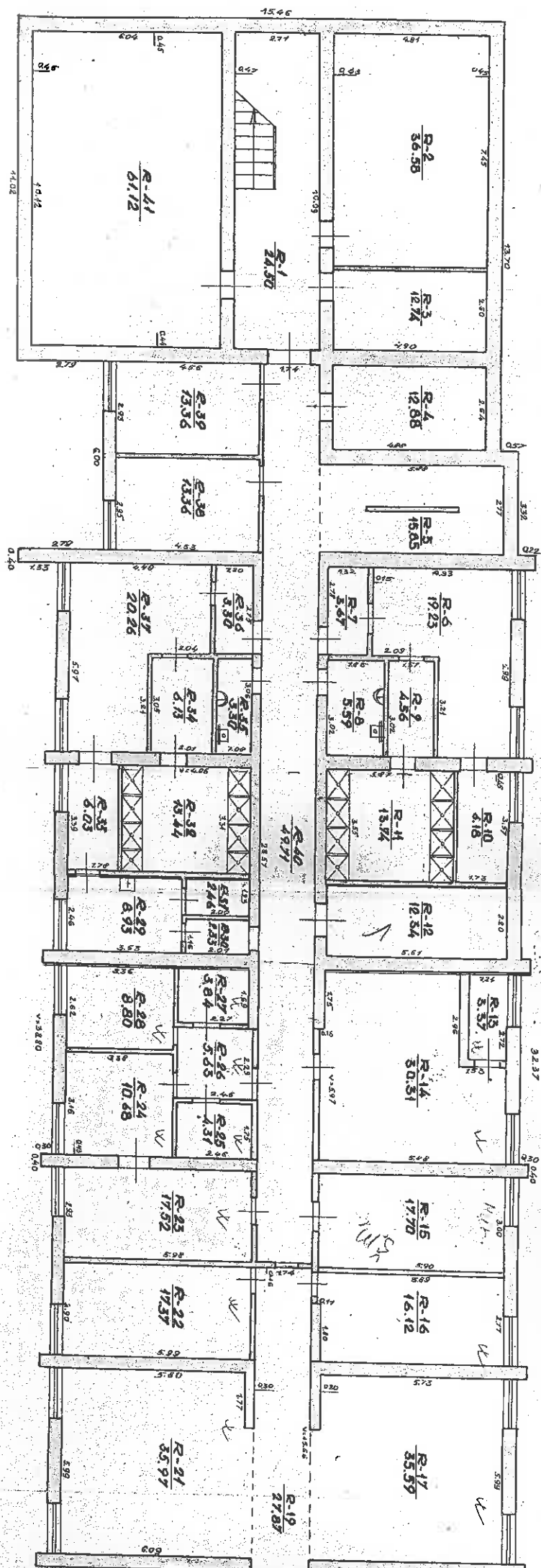
Sudare . . . . .

Ukraino . . . . .

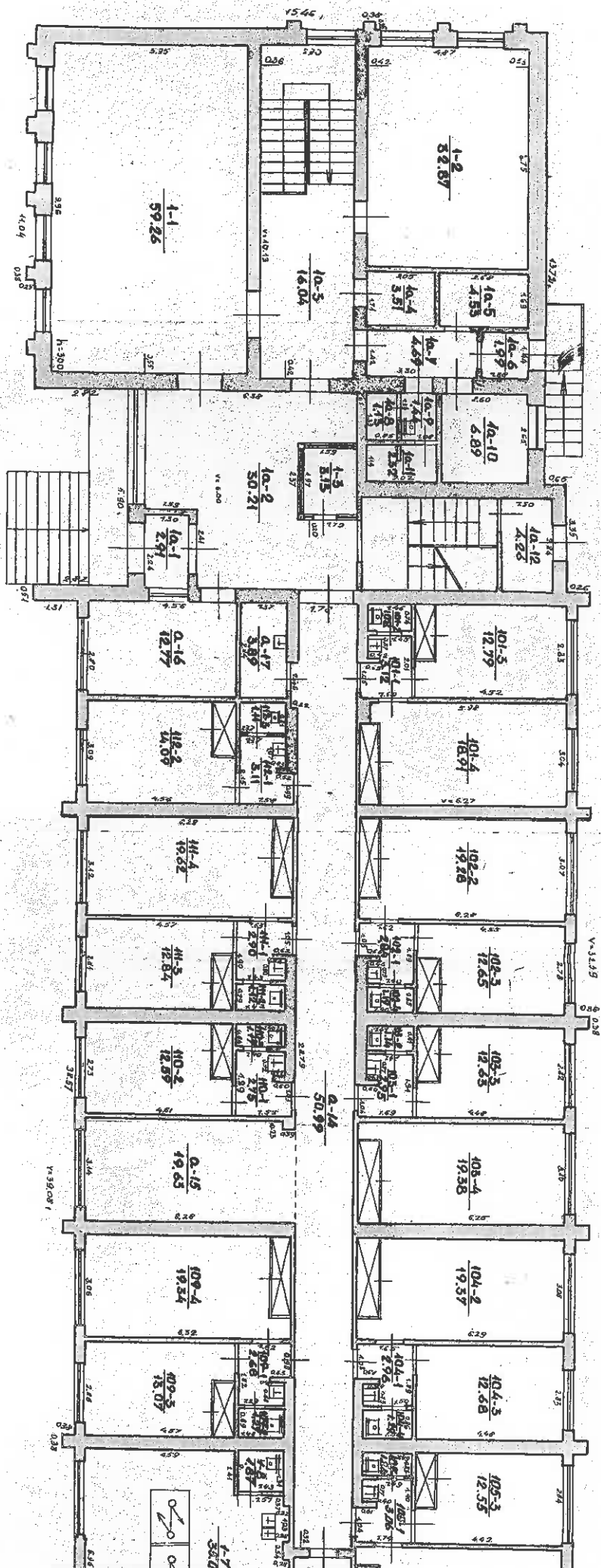
*[Handwritten signature]*

This is a hand-drawn floor plan of a multi-unit residential building. The plan shows a central corridor with rooms on both sides. Each room is labeled with a number (e.g., R-5, R-6, R-7, R-8, R-9, R-10, R-11, R-12, R-13, R-14, R-15, R-16, R-17, R-18, R-19, R-20, R-21, R-22, R-23, R-24, R-25, R-26, R-27, R-28, R-29, R-30, R-31, R-32, R-33, R-34, R-35, R-36, R-37, R-38, R-39, R-40, R-41, R-42, R-43, R-44, R-45, R-46, R-47, R-48, R-49, R-50, R-51, R-52, R-53, R-54, R-55, R-56, R-57, R-58, R-59, R-60, R-61, R-62, R-63, R-64, R-65, R-66, R-67, R-68, R-69, R-70, R-71, R-72, R-73, R-74, R-75, R-76, R-77, R-78, R-79, R-80, R-81, R-82, R-83, R-84, R-85, R-86, R-87, R-88, R-89, R-90, R-91, R-92, R-93, R-94, R-95, R-96, R-97, R-98, R-99, R-100) and its area in square feet (e.g., 12.34, 13.56, 14.78, 15.90, 16.12, 17.34, 18.56, 19.78, 20.90, 21.12, 22.34, 23.56, 24.78, 25.90, 26.12, 27.34, 28.56, 29.78, 30.90, 31.12, 32.34, 33.56, 34.78, 35.90, 36.12, 37.34, 38.56, 39.78, 40.90, 41.12, 42.34, 43.56, 44.78, 45.90, 46.12, 47.34, 48.56, 49.78, 50.90, 51.12, 52.34, 53.56, 54.78, 55.90, 56.12, 57.34, 58.56, 59.78, 60.90, 61.12, 62.34, 63.56, 64.78, 65.90, 66.12, 67.34, 68.56, 69.78, 70.90, 71.12, 72.34, 73.56, 74.78, 75.90, 76.12, 77.34, 78.56, 79.78, 80.90, 81.12, 82.34, 83.56, 84.78, 85.90, 86.12, 87.34, 88.56, 89.78, 90.90, 91.12, 92.34, 93.56, 94.78, 95.90, 96.12, 97.34, 98.56, 99.78, 100.90, 101.12, 102.34, 103.56, 104.78, 105.90, 106.12, 107.34, 108.56, 109.78, 110.90, 111.12, 112.34, 113.56, 114.78, 115.90, 116.12, 117.34, 118.56, 119.78, 120.90, 121.12, 122.34, 123.56, 124.78, 125.90, 126.12, 127.34, 128.56, 129.78, 130.90, 131.12, 132.34, 133.56, 134.78, 135.90, 136.12, 137.34, 138.56, 139.78, 140.90, 141.12, 142.34, 143.56, 144.78, 145.90, 146.12, 147.34, 148.56, 149.78, 150.90, 151.12, 152.34, 153.56, 154.78, 155.90, 156.12, 157.34, 158.56, 159.78, 160.90, 161.12, 162.34, 163.56, 164.78, 165.90, 166.12, 167.34, 168.56, 169.78, 170.90, 171.12, 172.34, 173.56, 174.78, 175.90, 176.12, 177.34, 178.56, 179.78, 180.90, 181.12, 182.34, 183.56, 184.78, 185.90, 186.12, 187.34, 188.56, 189.78, 190.90, 191.12, 192.34, 193.56, 194.78, 195.90, 196.12, 197.34, 198.56, 199.78, 200.90, 201.12, 202.34, 203.56, 204.78, 205.90, 206.12, 207.34, 208.56, 209.78, 210.90, 211.12, 212.34, 213.56, 214.78, 215.90, 216.12, 217.34, 218.56, 219.78, 220.90, 221.12, 222.34, 223.56, 224.78, 225.90, 226.12, 227.34, 228.56, 229.78, 230.90, 231.12, 232.34, 233.56, 234.78, 235.90, 236.12, 237.34, 238.56, 239.78, 240.90, 241.12, 242.34, 243.56, 244.78, 245.90, 246.12, 247.34, 248.56, 249.78, 250.90, 251.12, 252.34, 253.56, 254.78, 255.90, 256.12, 257.34, 258.56, 259.78, 260.90, 261.12, 262.34, 263.56, 264.78, 265.90, 266.12, 267.34, 268.56, 269.78, 270.90, 271.12, 272.34, 273.56, 274.78, 275.90, 276.12, 277.34, 278.56, 279.78, 280.90, 281.12, 282.34, 283.56, 284.78, 285.90, 286.12, 287.34, 288.56, 289.78, 290.90, 291.12, 292.34, 293.56, 294.78, 295.90, 296.12, 297.34, 298.56, 299.78, 300.90, 301.12, 302.34, 303.56, 304.78, 305.90, 306.12, 307.34, 308.56, 309.78, 310.90, 311.12, 312.34, 313.56, 314.78, 315.90, 316.12, 317.34, 318.56, 319.78, 320.90, 321.12, 322.34, 323.56, 324.78, 325.90, 326.12, 327.34, 328.56, 329.78, 330.90, 331.12, 332.34, 333.56, 334.78, 335.90, 336.12, 337.34, 338.56, 339.78, 340.90, 341.12, 342.34, 343.56, 344.78, 345.90, 346.12, 347.34, 348.56, 349.78, 350.90, 351.12, 352.34, 353.56, 354.78, 355.90, 356.12, 357.34, 358.56, 359.78, 360.90, 361.12, 362.34, 363.56, 364.78, 365.90, 366.12, 367.34, 368.56, 369.78, 370.90, 371.12, 372.34, 373.56, 374.78, 375.90, 376.12, 377.34, 378.56, 379.78, 380.90, 381.12, 382.34, 383.56, 384.78, 385.90, 386.12, 387.34, 388.56, 389.78, 390.90, 391.12, 392.34, 393.56, 394.78, 395.90, 396.12, 397.34, 398.56, 399.78, 400.90, 401.12, 402.34, 403.56, 404.78, 405.90, 406.12, 407.34, 408.56, 409.78, 410.90, 411.12, 412.34, 413.56, 414.78, 415.90, 416.12, 417.34, 418.56, 419.78, 420.90, 421.12, 422.34, 423.56, 424.78, 425.90, 426.12, 427.34, 428.56, 429.78, 430.90, 431.12, 432.34, 433.56, 434.78, 435.90, 436.12, 437.34, 438.56, 439.78, 440.90, 441.12, 442.34, 443.56, 444.78, 445.90, 446.12, 447.34, 448.56, 449.78, 450.90, 451.12, 452.34, 453.56, 454.78, 455.90, 456.12, 457.34, 458.56, 459.78, 460.90, 461.12, 462.34, 463.56, 464.78, 465.90, 4

ATTELIES		9-46		6		Nr	
MURBAS	Ky.	BU	Period	Sobit			
SINJAS	14	65	R	K. BLAZINKIENE			
Nr: 100	10	N.	06	Tilinas			
LAUVAIPE GRINZE Nr.			4	1996 02 06			



[illegible]



The floor plan shows a symmetrical building layout with a central corridor. The left side contains rooms 201-4 through 205-4, and the right side contains rooms 201-4 through 205-4. The central corridor is labeled '20-3' and '20-4'. The plan includes various rooms, including classrooms, a library, and a central corridor. Dimensions and areas are provided for each room.

Room Number	Area	Dimensions
201-4	19.17	3.06 x 6.25
202-2	19.56	3.10 x 6.31
202-3	12.63	2.42 x 5.22
203-3	12.75	2.84 x 4.49
204-2	19.47	3.09 x 6.30
204-3	12.88	2.85 x 4.52
204-4	19.15	3.04 x 6.30
205-2	19.47	3.09 x 6.30
205-3	12.75	2.84 x 4.49
205-4	19.44	3.40 x 5.72
20-4	8.62	2.79 x 3.09
20-3	66.00	44.36 x 14.88
201-4	15.57	3.05 x 5.11
202-2	19.59	3.14 x 6.25
202-3	12.79	2.63 x 4.86
203-3	12.89	2.84 x 4.54
204-2	19.78	3.10 x 6.38
204-3	12.89	2.84 x 4.54
204-4	19.49	3.07 x 6.34
205-2	19.52	3.07 x 6.37
205-3	12.69	2.42 x 5.24
205-4	19.16	3.06 x 6.26
20-4	12.80	2.87 x 4.46
20-3	66.00	44.36 x 14.88

"REPUBLIKINIS INVENTORIZAVIMO, PROJEKTOVIMO  
IR PAVALGŲ BIURAS" ALTAUS FILIALAS

## ATTITIES

9.  $\pi - \sqrt{2}$

100

100

MIGTAS K. SW. RAIL

Endre: \_\_\_\_\_



0 1 2 3 4 5 6 7 8 9

[illegible]

(K. BLA)

2001

474

7/14/69

Yikilap

282

24

WT: 100 lb. HT: 5' 8" 10/23/73

RAV

五

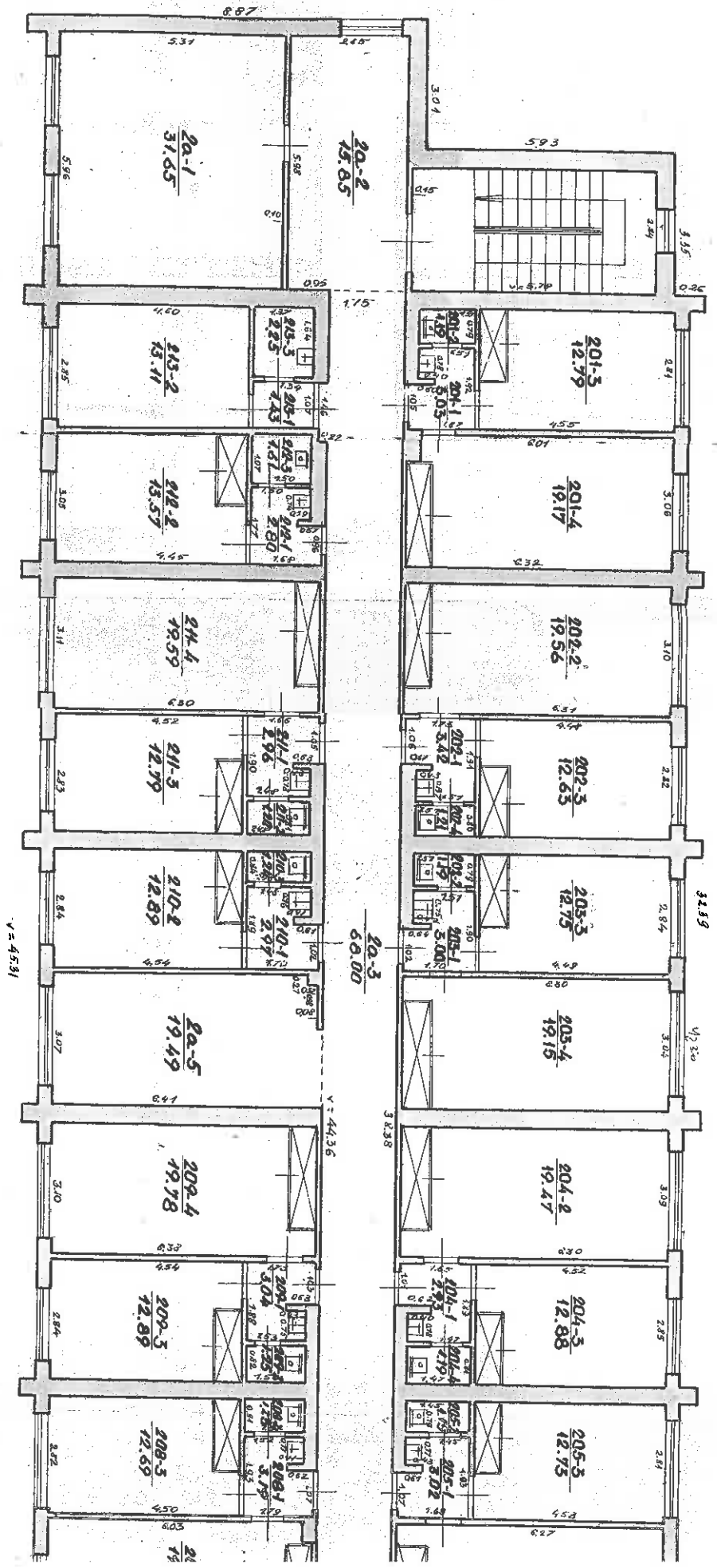
Y A

2020年12月10日

96

02

02



Ž	K	_____ / _____ : _____
	R	_____ / _____
S	I/K	_____ 351 _____
	R	_____ 44 / 848956 _____



ŽEMĖS IR KITO NEKILNOJAMOJO TURTO  
KADASTRO IR REGISTRO VALSTYBĖS ĮMONĖ

ALYTAUS ..... FILIALAS  
ALYTAUS ..... MIESTO, RAJONO  
GYVENTOJŲ APATARNAVIMO BIURAS

# NEKILNOJAMOJO TURTO KADASTRO IR REGISTRO BYLA

NR. \_\_\_\_\_ / \_\_\_\_\_ - \_\_\_\_\_

TOMAS \_\_\_\_\_

ATEITIES - 10 SIMNAS

ALYTAUS RAJ.

PANAIKINTO NEKILNOJAMOJO TURTO  
OBJEKTO KADASTRO IR REGISTRO  
BYLOS NR. ....

Pradėta 1987. 03. 25

Baigta .....

Lapų skaičius .....

Saugoti nuolat

Inventorinis Nr 351

## Pagrindinio pastato, jo dalių ir priestatų kadastro duomenys

Adresas Simnas Ateities g. 10

## Pagrindinio pastato ir jo dalių kadastro duomenys

Kadastro duomenys	Pagrindinis pastatas	Rūsys (pusrūsis)	Pastogės patalpos														
Duomenys užfiksuoti	2002-12-30																
Pažymėjimas plane	3C3p																
Paskirtis	Kultūros. mokslo																
Pavadinimas	Mokomasis korpusas																
Statybos metai	1984																
Rekonstrukcijos metai																	
Baigtumas %	100																
Aukštų skaičius	3																
Tūris m3	20168																
Bendras plotas m2	4668,38																
Pamatai	Gelžbetoniniai pamatų blokai																
Sienos	Plytų mūras																
Perdangos	Gelžbetonio plokštės																
Stogo konstrukcija	Cementinis perdengimas																
Stogo danga	Tolis.ruberoidas.ruloninė danga																
Išorės apdaila	Nėra																
Pertvaros	Plytų mūras																
Grindys	Linoleumas																
Langai	Mediniai su dviem stiklais																
Durys	Medinės lapuočių-spygliuočių																
Vidaus apdaila	Tinkuota, dažyta																
Šildymas	Vietinis centrinis šildymas		<table><tr><th colspan="2">Viso pastato</th></tr><tr><td>Bendras plotas m2</td><td>4668,38</td></tr><tr><td>Baigtumas %</td><td>100</td></tr><tr><td>Užstatytas plotas m2</td><td>2393</td></tr><tr><td>Tūris</td><td>20168</td></tr><tr><td>Stogo plotas m2</td><td>2632</td></tr><tr><td>Kasm. vert. m.k.</td><td>0,80</td></tr></table>	Viso pastato		Bendras plotas m2	4668,38	Baigtumas %	100	Užstatytas plotas m2	2393	Tūris	20168	Stogo plotas m2	2632	Kasm. vert. m.k.	0,80
Viso pastato																	
Bendras plotas m2	4668,38																
Baigtumas %	100																
Užstatytas plotas m2	2393																
Tūris	20168																
Stogo plotas m2	2632																
Kasm. vert. m.k.	0,80																
Vandentiekis	Miesto vandentiekis																
Kanalizacija	Miesto kanalizacija																
Dujos	Nėra																
Karštas vanduo	Yra																
Elektra	Yra																
Viryklė	Nėra																

Parengė Kadastro specialistas

R. Dinajeva

(pareigos, parašas, v. pavardė, data)

Tikrinio Grupės vadovas

A. Micevičius

(pareigos, parašas, v. pavardė, data)

# Mokomasis korpusas 3C3P vidaus plotų eksplikacija

Kadastro duomenų bylos Nr. 351

3 forma

Kadastro duomenys užfiksuoti 2002 m. gruodžio 30 d.

Aukšto Nr.	Patalpų pažymėjimas plane		Patalpų pavadinimas	Bendras plotas m2	Gyvenamosios paskirties patalpų plotai m2							Negyvenamosios paskirties patalpų	
	1 sim-bolis	2 sim-bolis			Naudingas	Gyvenamas	Verslo	Pagalbinis naudingas	Pagalbinis nenau-dingas	Rusių (pusrusių)	Garažų	Pagrindinis plotas m2	Pagalbinis plotas m2
1	2	3	4	5	6	7	8	9	10	11	12	13	14
R	R	1	Sandėlis	68,31								68,31	
R	R	2	Šaudykla	191,24								191,24	
R	R	3	El. skydinė	14,54								14,54	
R	R	4	Sandėlis	55,85								55,85	
R	R	5	Šil. mazgas	14,83								14,83	
R	R	6	Sandėlis	9,99								9,99	
R	R	7	Tualetas	4,53								4,53	
R	R	8	Tualetas	1,38								1,38	
R	R	9	Prausykla	3,37								3,37	
R	R	10	Prausykla	12,06								12,06	
R	R	11	Koridorius	12,99								12,99	
R	R	12	Sandėlis	20,11								20,11	
R	R	13	Sandėlis	17,00								17,00	
R	R	14	Sandėlis	17,76								17,76	
R	R	15	Sandėlis	14,83								14,83	
R	R	16	Koridorius	108,68								108,68	
R	R	17	Sandėlis	31,86								31,86	
R	R	18	Sandėlis	19,30								19,30	
R	R	19	Sandėlis	20,96								20,96	
R	R	20	Sandėlis	22,39								22,39	
R	R	21	Vent. kamara	28,13								28,13	
R	R	22	Vent. kamara	5,98								5,98	
R	R	23	Sandėlis	92,80								92,80	
R	R	24	Sandėlis	51,20								51,20	
R	R	25	Koridorius	78,69								78,69	
Iš viso rusųje ( 25 patalp. )				918,78								918,78	
1	1	1	Tamburas	10,35								10,35	

8047585 2

33/984-0005-02-3

2003 m. Vasaris 10 d

Puslapis 1 (iš viso 5)

1	2	3	4	5	6	7	8	9	10	11	12	13	14
1	1	2	Vestibulis	133,09								133,09	
1	1	3	Rūbinė	48,73								48,73	
1	1	4	Kabinetas	54,15								54,15	
1	1	5	Laboratorija	17,32								17,32	
1	1	6	Kabinetas	32,88								32,88	
1	1	7	Koridorius	132,45								132,45	
1	1	8	Skaitykla	119,48								119,48	
1	1	9	Koridorius	9,04								9,04	
1	1	10	Skaitykla	74,09								74,09	
1	1	11	Kabinetas	54,66								54,66	
1	1	12	Laboratorija	17,54								17,54	
1	1	13	Kabinetas	71,01								71,01	
1	1	14	Laboratorija	17,63								17,63	
1	1	15	Kabinetas	71,48								71,48	
1	1	16	Sandėlis	12,75								12,75	
1	1	17	Sandėlis	12,04								12,04	
1	1	18	Koridorius	13,74								13,74	
1	1	19	Kabinetas	11,29								11,29	
1	1	20	Koridorius	31,57								31,57	
1	1	21	Koridorius	6,57								6,57	
1	1	22	Koridorius	7,03								7,03	
1	1	23	Sandėlis	3,24								3,24	
1	1	24	Sandėlis	9,62								9,62	
1	1	25	Aparatinė	19,38								19,38	
1	1	26	Sandėlis	4,71								4,71	
1	1	27	Salė	158,13								158,13	
1	1	28	Koridorius	3,05								3,05	
1	1	29	Kabinetas	12,75								12,75	
1	1	30	Kabinetas	11,79								11,79	
1	1	31	Personalo kambarys	12,23								12,23	
1	1	32	Dušas	4,62								4,62	
1	1	33	Prausykla	3,80								3,80	
1	1	34	Tualetas	1,43								1,43	
1	1	35	Tualetas	1,43								1,43	
1	1	36	Prausykla	3,84								3,84	
1	1	37	Dušas	4,55								4,55	
1	1	38	Personalo kambarys	12,07								12,07	

1	2	3	4	5	6	7	8	9	10	11	12	13	14
1	1	39	Sandēlis	37,26								37,26	
1	1	40	Sandeliņš	2,13								2,13	
1	1	41	Sandēlis	11,32								11,32	
1	1	42	Sandēlis	13,52								13,52	
1	1	43	Koridorus	2,18								2,18	
1	1	44	Koridorus	5,03								5,03	
1	1	45	Koridorus	30,76								30,76	
1	1	46	Sandēlis	18,03								18,03	
1	1	47	Sandēlis	5,50								5,50	
1	1	48	Vent. kamera	9,76								9,76	
1	1	49	Vent. kamera	46,27								46,27	
1	1	50	Koridorus	29,07								29,07	
1	1	51	Koridorus	9,63								9,63	
1	1	52	Prausykā	5,20								5,20	
1	1	53	Koridorus	2,85								2,85	
1	1	54	Tualetas	1,04								1,04	
1	1	55	Tualetas	1,06								1,06	
1	1	56	Tualetas	1,13								1,13	
1	1	57	Tualetas	1,13								1,13	
1	1	58	Koridorus	3,48								3,48	
1	1	59	Prausykā	5,70								5,70	
1	1	60	Foje	102,80								102,80	
1	1	61	Sale	299,85								299,85	
1	1	62	Sandēlis	9,45								9,45	
1	1	63	Koridorus	11,95								11,95	
1	1	64	Sandēlis	12,20								12,20	
1	1	65	Kabinetas	12,42								12,42	
1	1	66	Arhīvas	9,05								9,05	
1	1	67	Kabinetas	18,38								18,38	
1	1	68	Sandeliņš	1,96								1,96	
1	1	69	Koridorus	11,04								11,04	
1	1	70	Kabinetas	11,26								11,26	
1	1	71	Kabinetas	12,26								12,26	
1	1	72	Koridorus	31,95								31,95	
1	1	73	Koridorus	29,77								29,77	
1	1	74	Kabinetas	10,41								10,41	
1	1	75	Kabinetas	21,34								21,34	

1	2	3	4	5	6	7	8	9	10	11	12	13	14
1	1	76	Sandėlis	11,73								11,73	
1	1	77	Sandėliukas	1,65								1,65	
Iš viso pirmame aukšte ( 77 patalp. )				2087,06								1885,08	201,97
2	2	1	Koridorius	140,31								140,31	
2	2	2	Prausykla	7,29									7,29
2	2	3	Tualetas	5,28									5,28
2	2	4	Tualetas	5,28									5,28
2	2	5	Dušas	1,41									1,41
2	2	6	Tualetas	1,38									1,38
2	2	7	Prausykla	2,86									2,86
2	2	8	Prausykla	10,58									10,58
2	2	9	Vestibulius	35,60									
2	2	10	Kabinetas	29,99								35,60	
2	2	11	Kabinetas	35,88								29,99	
2	2	12	Kabinetas	52,59								35,88	
2	2	13	Laboratorija	17,46								52,59	
2	2	14	Kabinetas	34,87								17,46	
2	2	15	Kabinetas	34,99								34,87	
2	2	16	Kabinetas	70,88								34,99	
2	2	17	Kabinetas	55,66								70,88	
2	2	18	Laboratorija	17,76								55,66	
2	2	19	Kabinetas	69,28								17,76	
2	2	20	Laboratorija	17,56								69,28	
2	2	21	Kabinetas	56,51								17,56	
2	2	22	Kabinetas	53,02								56,51	
2	2	23	Laboratorija	18,04								53,02	
2	2	24	Kabinetas	51,59								18,04	
Iš viso antrame aukšte ( 24 patalp. )				826,07								51,59	
3	3	1	Koridorius	137,09								791,99	34,08
3	3	2	Koridorius	2,26								137,09	
3	3	3	Tualetas	7,69									2,26
3	3	4	Sandėliukas	1,54									7,69
3	3	5	Tualetas	5,42									1,54
3	3	6	Prausykla	8,02									5,42
3	3	7	Vestibulius	45,50									8,02
3	3	8	Kabinetas	28,28								45,50	
3	3	9	Kabinetas	35,04								28,28	

8047585 2

33/984-0005-02-3

2003 m. Vasaris 10 d.

Puslapis 4 (iš viso 5)

1	2	3	4	5	6	7	8	9	10	11	12	13	14
3	3	10	Kabinetas	71,92								71,92	
3	3	11	Laboratorija	16,38								16,38	
3	3	12	Kabinetas	17,70								17,70	
3	3	13	Kabinetas	34,77								34,77	
3	3	14	Laboratorija	16,95								16,95	
3	3	15	Kabinetas	55,79								55,79	
3	3	16	Kabinetas	54,79								54,79	
3	3	17	Sandėlis	4,11								4,11	
3	3	18	Sandėlis	12,06								12,06	
3	3	19	Kabinetas	71,18								71,18	
3	3	20	Laboratorija	17,00								17,00	
3	3	21	Kabinetas	71,54								71,54	
3	3	22	Kabinetas	53,08								53,08	
3	3	23	Laboratorija	17,92								17,92	
3	3	24	Kabinetas	50,45								50,45	
iš viso trečiame aukšte ( 24 patalp. )				836,48								807,44	29,04

iš viso ( 150 patalp. )				4668,38								3484,51	1183,87
-------------------------	--	--	--	---------	--	--	--	--	--	--	--	---------	---------

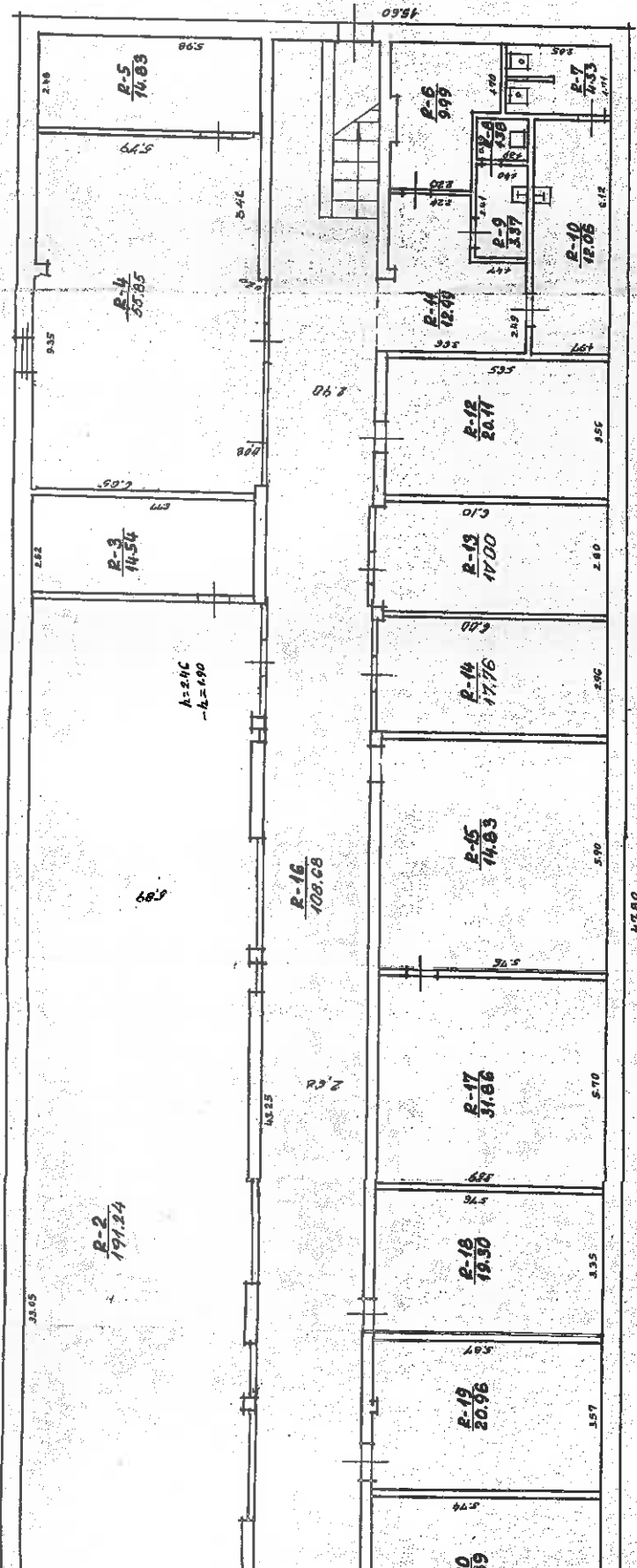
Užpildė

Tikrino

(pareigos, pareiškėjas, v. pavardė, data)

(pareigos, patarėjas, v. pavardė, data)

RŪSŲS



ŽEMĖS IR KITO NEKILNOJAMOJO TURTO  
KADASTRO IR REGISTRO VALSTYBĖS ĮMONĖ  
ALYTAUS FILIALAS

Registras	Valstybės	Registras	Valstybės
Registras	Registras	Registras	Registras
Registras	Registras	Registras	Registras
Registras	Registras	Registras	Registras

Registras  
Registras  
Registras  
Registras

Registras  
Registras  
Registras  
Registras

Registras  
Registras  
Registras  
Registras

Registras  
Registras  
Registras  
Registras

Registras  
Registras  
Registras  
Registras

Registras  
Registras  
Registras  
Registras

Registras  
Registras  
Registras  
Registras

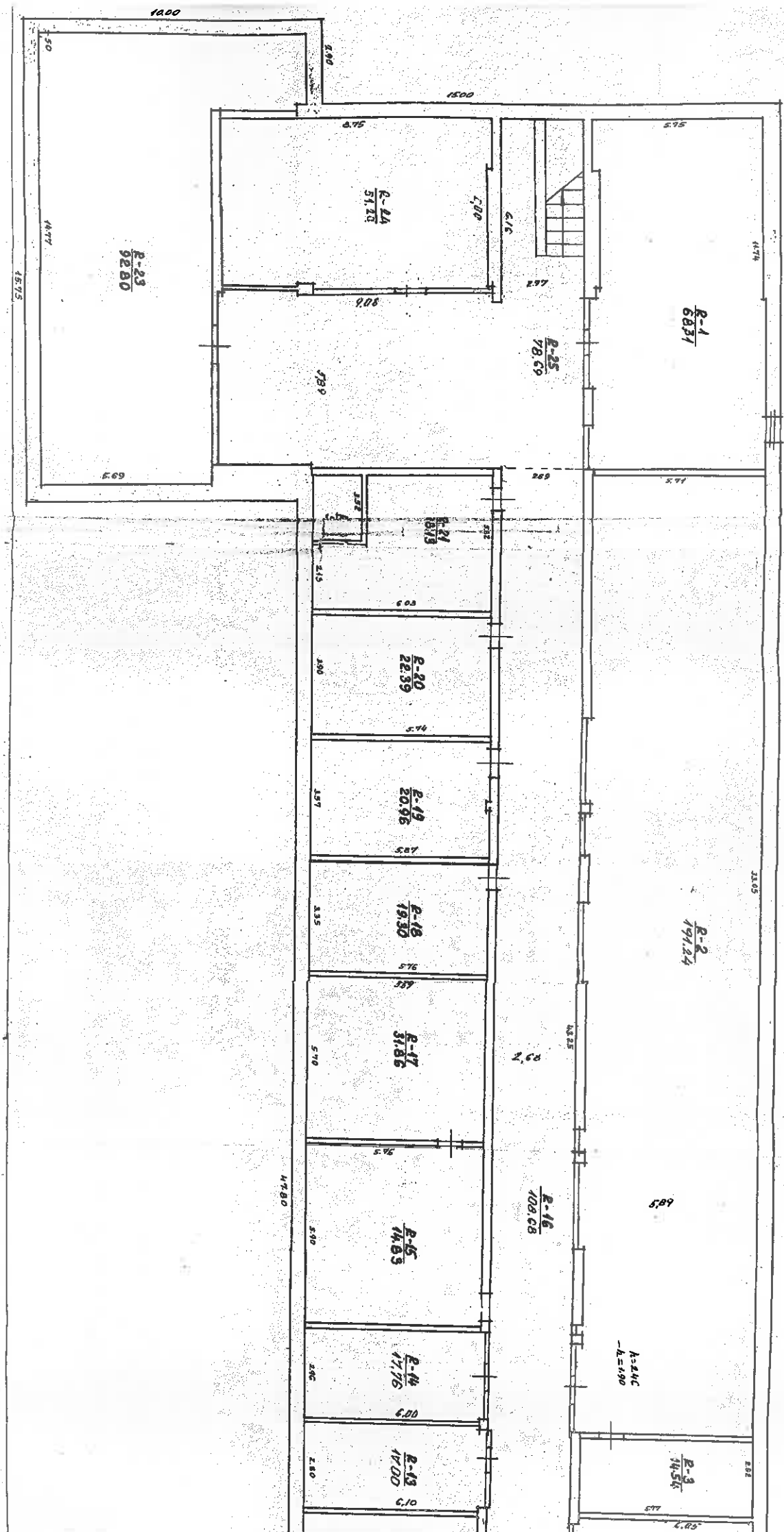
Registras  
Registras  
Registras  
Registras


Registras  
Registras  
Registras  
Registras

Registras  
Registras  
Registras  
Registras

Registras  
Registras  
Registras  
Registras

Registras  
Registras  
Registras  
Registras



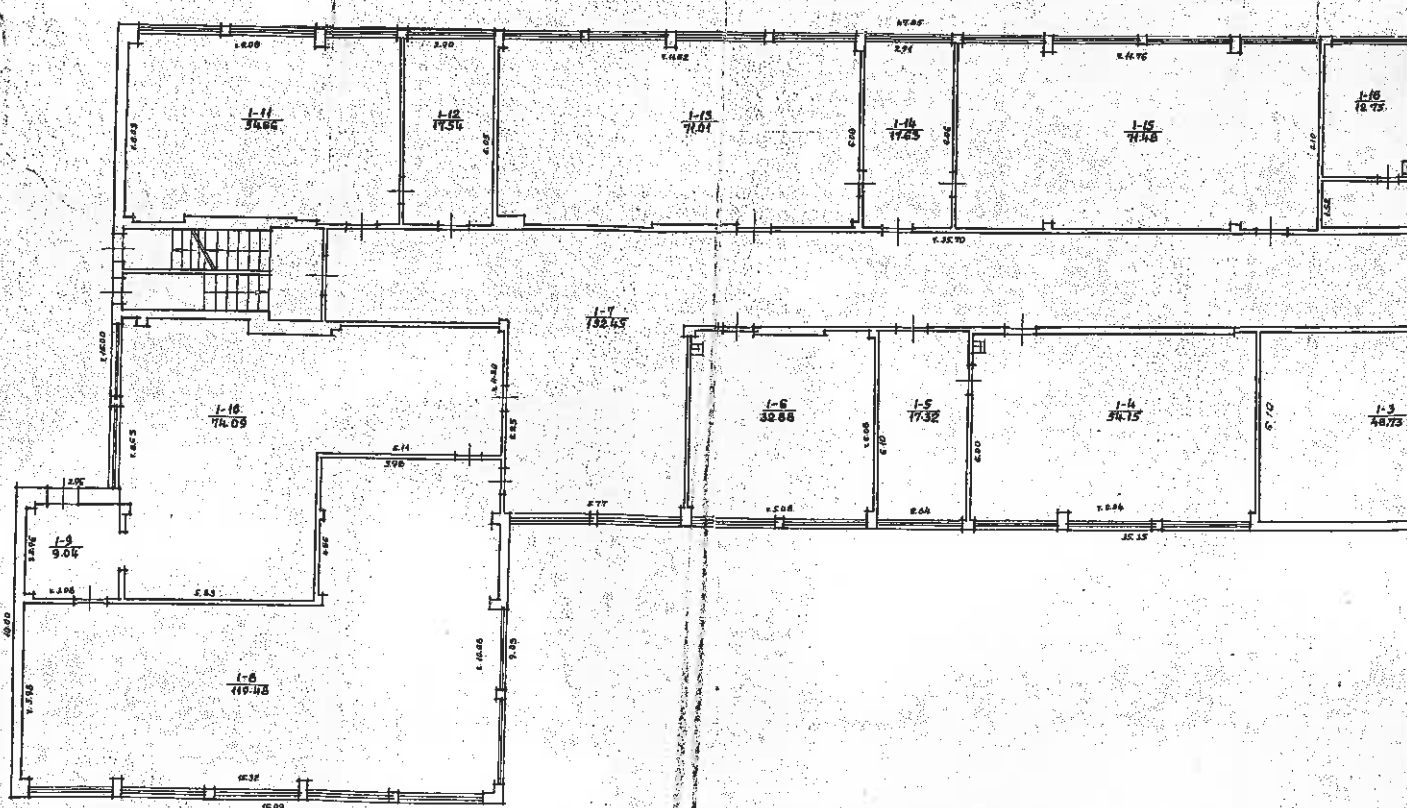

**ZEMELIS E KITO NEELIQUAMUO TURTO**  
**KADASTRO DE REGISTRO VALISTYRIS IMONÉ**  
**ALVTUUS PILLALAS**

Purviqoz	v. puvorid	g. pilhas	data
Kittilidit	R. Dierqvist	<i>[Signature]</i>	2002.12.04
Qit. vordit	A. Mierqvist		

FIRMO AIGUSTO PLARAS M: 1:100

*SINHA*  
*ETITIEL 10*

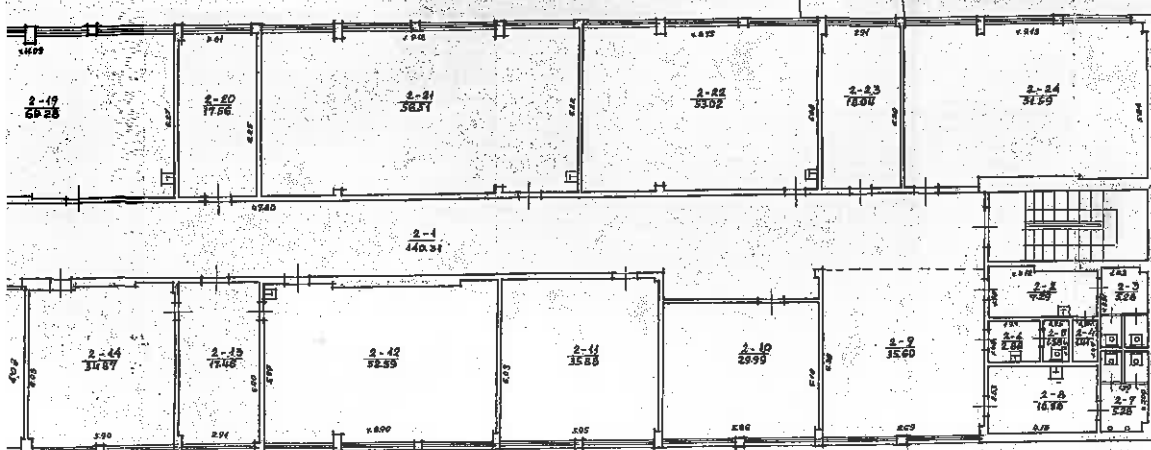
# 1. AUKŠTAS



[illegible]

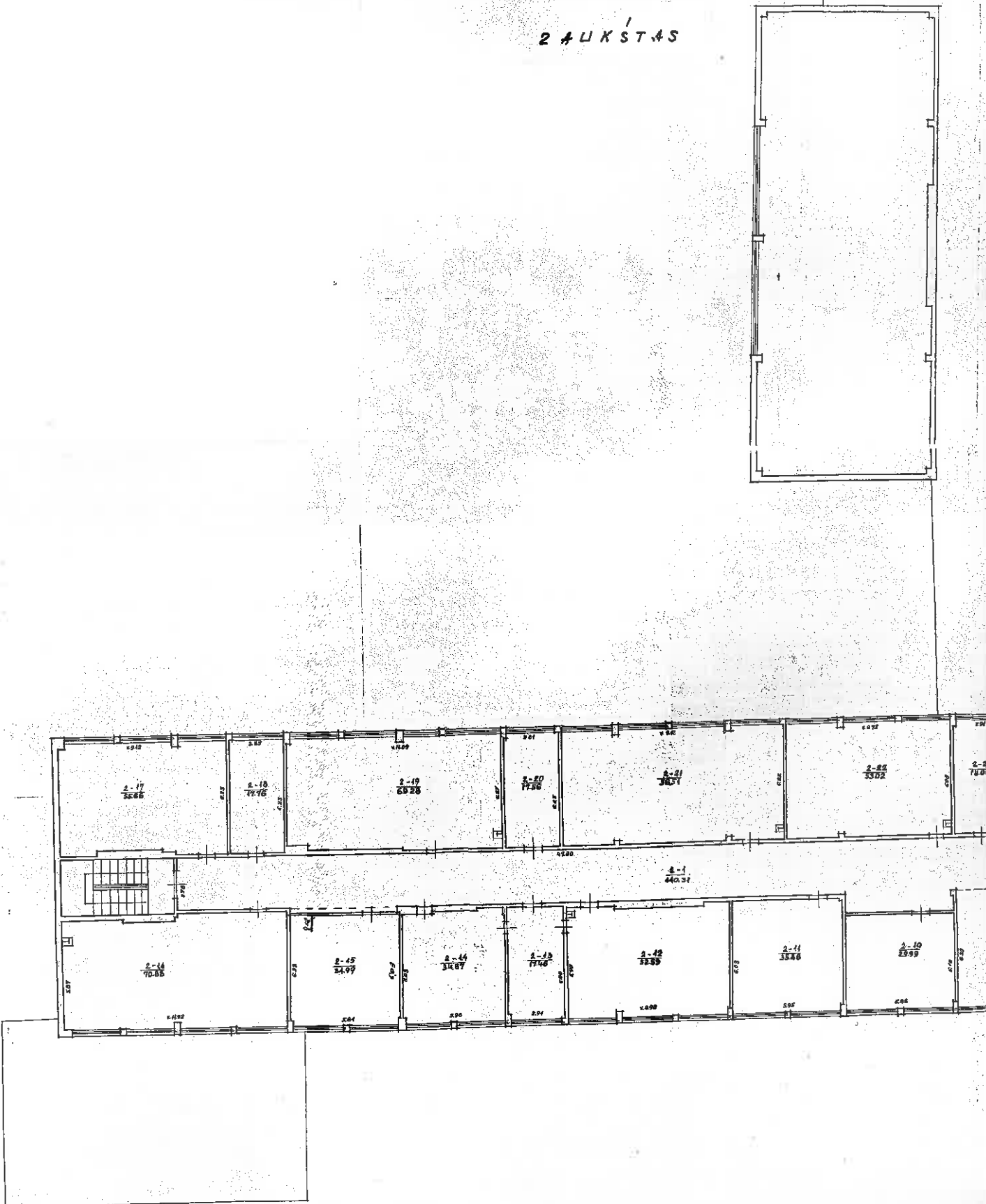
This image shows a blank, aged, cream-colored page, likely an endpaper or flyleaf of a book. The paper has a slightly textured appearance with some minor discoloration and faint smudges, characteristic of old paper. The left edge of the page shows the binding structure, including what appears to be a metal clip or staple used to hold the page in place. The overall tone is warm and slightly yellowed, consistent with the age of the document.

A black and white photograph of a rectangular object, possibly a book cover or a piece of paper. The object is oriented vertically and appears to be resting on a surface. It has a dark border and a lighter central area. The image is somewhat grainy and has a high-contrast, almost binary appearance.



(A)	2406 BK IN 1 KR 10400000 TUR-0		
	74-1500 W 15 15 15 15 15 15 15 15		date
INZ		H. BINAETHA	9002 12 80
PASTEL	307P	ALYTAUS	M 12
SINHAB		ATRIETIES	10 (00000)
NUORAS			

# 2 AUKŠTAS



Inventorinis Nr 351

## Pagrindinio pastato, jo dalių ir priestatų kadastro duomenys

Adresas **Simnas Ateities g. 10**

## Pagrindinio pastato ir jo dalių kadastro duomenys

Kadastro duomenys	Pagrindinis pastatas	Rūsys (pusrūsis)	Pastogės patalpos														
Duomenys užfiksuoti	2002-12-30																
Pažymėjimas plane	4C1p																
Paskirtis	Kultūros. mokslo																
Pavadinimas	Praktinių užsiėmimų pastatas																
Statybos metai	1984																
Rekonstrukcijos metai																	
Baigtumas %	100																
Aukštų skaičius	1																
Tūris m3	13838																
Bendras plotas m2	2745,07																
Pamatai	Gelžbetoniniai pamatų blokai																
Sienos	Plytų mūras																
Perdangos	Gelžbetonio plokštės																
Stogo konstrukcija	Cementinis perdengimas																
Stogo danga	Tolis.ruberoidas.ruloninė danga																
Išorės apdaila	Nėra																
Pertvaros	Plytų mūras																
Grindys	Cementas-betonas																
Langai	Mediniai su dviem stiklais																
Durys	Medinės lapuočių-spygliuočių																
Vidaus apdaila	Kita apdaila																
Šildymas	Vietinis centrinis šildymas	<table><tr><th colspan="2">Viso pastato</th></tr><tr><td>Bendras plotas m2</td><td>2745,07</td></tr><tr><td>Baigtumas %</td><td>100</td></tr><tr><td>Užstatytas plotas m2</td><td>2968</td></tr><tr><td>Tūris</td><td>13838</td></tr><tr><td>Stogo plotas m2</td><td>3264</td></tr><tr><td>Kasm. vert. m.k.</td><td>0,80</td></tr></table>		Viso pastato		Bendras plotas m2	2745,07	Baigtumas %	100	Užstatytas plotas m2	2968	Tūris	13838	Stogo plotas m2	3264	Kasm. vert. m.k.	0,80
Viso pastato																	
Bendras plotas m2	2745,07																
Baigtumas %	100																
Užstatytas plotas m2	2968																
Tūris	13838																
Stogo plotas m2	3264																
Kasm. vert. m.k.	0,80																
Vandentiekis	Miesto vandentiekis																
Kanalizacija	Miesto kanalizacija																
Dujos	Nėra																
Karštas vanduo	Yra																
Elektra	Yra																
Viryklė	Nėra																

Parengė Kadastro specialistas

R.Dinajeva

(pareigos, parašas, v.pavardė, data)

Tikrino Grupės vadovas

A.Micevičius

(pareigos, parašas, v.pavardė, data)

## Praktinių užsiėmimų pastatas 4C1p vidaus plotų eksplicacija

Kadastro duomenys užfiksuoti 2002 m. gruodžio 30 d.

Aukšto Nr.	Patalpos pažymėjimas plane		Patalpos pavadinimas	Bendras plotas m2	Gyvenamosios paskirties patalpų plotai m2								Negyvenamosios paskirties patalpų	
	1 sim-bolis	2 sim-bolis			Naudingasis	Iš to skaičius			Pagalbinis nenaudingas	Rūšių (pusrūšių)	Garažų	Pagrindinis plotas m2	Pagalbinis plotas m2	
						Gyvenamas	Verslo	Pagalbinis naudingas						
1	2	3	4	5	6	7	8	9	10	11	12	13	14	
1	1	1	Garažas	326,66								326,66		
1	1	2	Sandėlis	9,92									9,92	
1	1	3	Šil. mazgoas	24,95									24,95	
1	1	4	Meistro patalpa	53,48										
1	1	5	Koridorius	15,58								53,48		
1	1	6	Koridorius	36,96									15,58	
1	1	7	Koridorius	4,71									36,96	
1	1	8	Tualetas	14,57									4,71	
1	1	9	Koridorius	3,78									14,57	
1	1	10	Sandėlis	27,19									3,78	
1	1	11	Laboratorija	36,36								27,19		
1	1	12	Laboratorija	106,82								36,36		
1	1	13	Salė	72,40								106,82		
1	1	14	Pirties patalpos	5,56								72,40		
1	1	15	Rūbinė	6,80									5,56	
1	1	16	Mokymo klasė	7,83									6,80	
1	1	17	Sandėliukas	2,79								7,83		
1	1	18	Mokymo klasė	7,87									2,79	
1	1	19	Suviršinimo patalpa	8,32										
1	1	20	Mokymo klasė	7,83								8,32		
1	1	21	Sandėlis	8,03								7,83		
1	1	22	Mokymo klasė	3,62								8,03		
1	1	23	Koridorius	16,02								3,62		
1	1	24	Koridorius-rūbinė	7,41									16,02	
1	1	25	Dušas	5,95									7,41	
1	1	26	Koridorius	6,07									5,95	
1	1	27	Pirtis	8,77									6,07	
													8,77	

8067586 2

1	2	3	4	5	6	7	8	9	10	11	12	13	14
1	1	28	Koridorius	44,89								44,89	
1	1	29	Dušas	16,60								16,60	
1	1	30	Vent. kamera	22,91								22,91	
1	1	31	Vent. kamera	7,03								7,03	
1	1	32	Koridorius	4,58								4,58	
1	1	33	Sandėliukas	3,45								3,45	
1	1	34	Sandėliukas	3,77								3,77	
1	1	35	Koridorius	24,55								24,55	
1	1	36	Tambūras	8,18								8,18	
1	1	37	Rūbinė	27,31								27,31	
1	1	38	Meistro patalpa	12,93								12,93	
1	1	39	Rankių patalpa	5,89								5,89	
1	1	40	Tualetas	1,22								1,22	
1	1	41	Koridorius	0,74								0,74	
1	1	42	Valytų patalpa	5,38								5,38	
1	1	43	Koridorius	12,91								12,91	
1	1	44	Prausykla	6,15								6,15	
1	1	45	Dušas	2,08								2,08	
1	1	46	Kabinetas	18,20								18,20	
1	1	47	Kabinetas	72,10								72,10	
1	1	48	Dirbtuvė	119,84								119,84	
1	1	49	Dirbtuvė	54,24								54,24	
1	1	50	Laboratorija	160,32								160,32	
1	1	51	Koridorius	120,37								120,37	
1	1	52	Laboratorija	213,17								213,17	
1	1	53	Laboratorija	105,21								105,21	
1	1	54	Remonto dirbtuvės	53,43								53,43	
1	1	55	Kabinetas	53,12								53,12	
1	1	56	Kabinetas	52,63								52,63	
1	1	57	Remonto dirbtuvės	309,46								309,46	
1	1	58	Laboratorija	106,83								106,83	
1	1	59	Laboratorija	52,67								52,67	
1	1	60	Koridorius	1,68								1,68	
1	1	61	Tualetas	1,25								1,25	
1	1	62	Tualetas	1,26								1,26	
1	1	63	Koridorius	1,66								1,66	
1	1	64	Plovykla	52,18								52,18	

8047586 2

33/984-0005-03-4

2003 m. Vasaris 6 d.


Puslapis 2 (iš viso 3)

1	2	3	4	5	6	7	8	9	10	11	12	13	14
1	1	65	Kalve	72,34								72,34	
1	1	66	Sandēlis	8,04									8,04
1	1	67	Sandēlis	5,78									5,78
1	1	68	Sandēlis	8,61									8,61
1	1	69	Plovyka	53,86								53,86	
Iš viso pirmame aukšte (69 patalp.)				2745,07								2437,55	307,52

Iš viso (69 patalp.)				2745,07								2437,55	307,52
----------------------	--	--	--	---------	--	--	--	--	--	--	--	---------	--------

Užpildē

Tikrino

  
(pareigos, parāšas, v. pavarde, datā)




Inventorinis Nr 351

## Pagrindinio pastato, jo dalių ir priestatų kadastro duomenys

Adresas Simnas Ateities g. 10

## Pagrindinio pastato ir jo dalių kadastro duomenys

Kadastro duomenys	Pagrindinis pastatas	Rūsys (pusrūsis)	Pastogės patalpos	
Duomenys užfiksuoti	2002-12-30			
Pažymėjimas plane	9FIp			
Paskirtis	Sandėliavimo			
Pavadinimas	Sandėlis			
Statybos metai	1970			
Rekonstrukcijos metai				
Baigtumas %	100			
Aukštų skaičius	1			
Tūris m3	230			
Bendras plotas m2	73,23			
Pamatai	Monolitinis betonas			
Sienos	Plytų mūras			
Perdangos	Medinė			
Stogo konstrukcija	Medinės gegnės			
Stogo danga	Šiferis			
Išorės apdaila				
Pertvaros	Plytų mūras			
Grindys	Cementas-betonas			
Langai	Mediniai su vienu stiklu			
Durys	Medinės lapuočių-spygliuočių			
Vidaus apdaila				
Šildymas	Nešildomas		Viso pastato	
Vandentiekis	Nėra		Bendras plotas m2	73,23
Kanalizacija	Nėra		Baigtumas %	100
Dujos			Užstatytas plotas m2	88
Karštas vanduo			Tūris	230
Elektra	Yra		Stogo plotas m2	119
Viryklė			Kasm. vert. m.k.	1,20

Parengė Kadastro specialistas asistentas  O. Sinkevičienė

(pareigos, parašas, v. pavardė, data)

Tikrino

(pareigos, parašas, v. pavardė, data)

## Pagrindinio pastato 9F1p vidaus plotų eksplikacija

Kadastro duomenų užfiksuoti 2002 m. gruodžio 30 d.

Aukšto Nr.	Patalpos pažymėjimas plane		Patalpos pavadinimas	Bendras plotas m2	Gyvenamosios paskirties patalpų plotai m2								Negyvenamosios paskirties patalpų	
	1 sim-bolis	2 sim-bolis			Naudingasis	Iš to skaičiuojamas			Pagalbinis nenaudojamas	Rūšių (pusrūšių)	Garažų	Pagrindinis plotas m2	Pagalbinis plotas m2	
						Gyvenamas	Verslo	Pagalbinis naudojamas						
1	2	3	4	5	6	7	8	9	10	11	12	13	14	
1	1	1	Sandėlys	42,95								42,95		
1	1	2	Sandėlys	14,40								14,40		
1	1	3	Sandėlys	15,88								15,88		
Iš viso pirmame aukšte (3 patalp.)				73,23								73,23		
Iš viso (3 patalp.)				73,23								73,23		

Užpildė



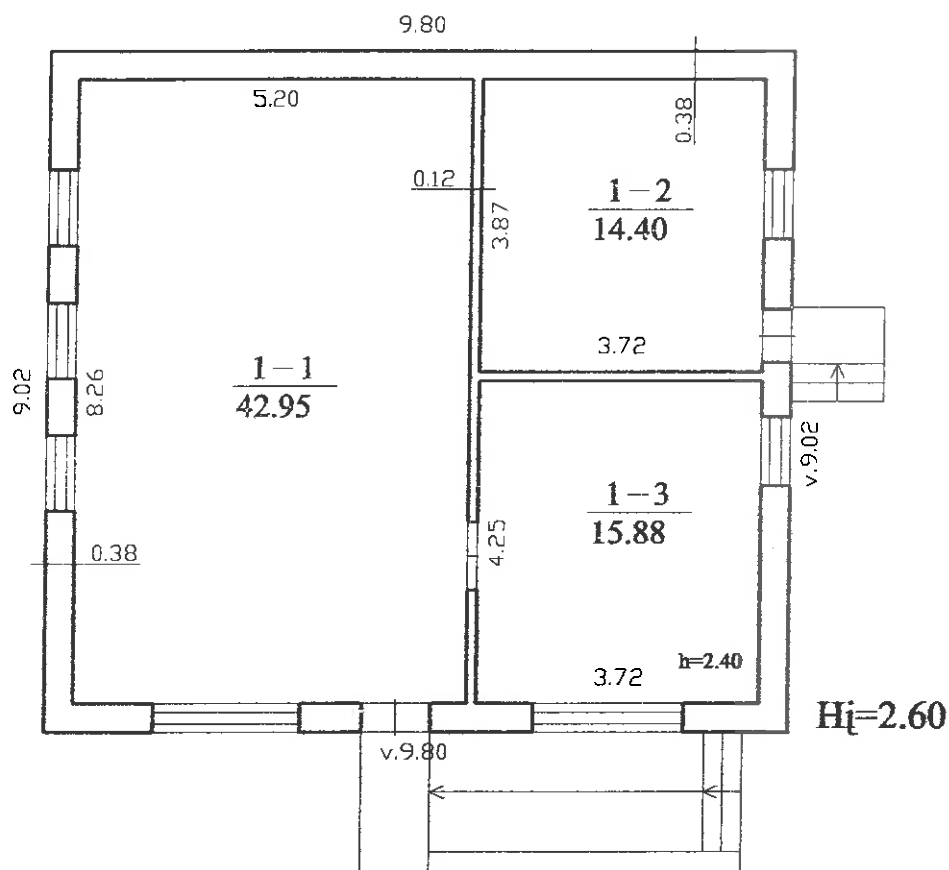
O. Sinkevičienė

[pareigos, parašas, v. pavardė, data]

Tikrinto

[pareigos, parašas, v. pavardė, data]

# PIRMAS AUKŠTAS



<b>ŽEMĖS IR KITO NEKILNOJAMOJO TURTO KADASTRO IR REGISTRO VALSTYBĖS ĮMONĖ ALYTAUS FILIALAS</b>			
Parcigos	v., pavardė	parašas	data
Technikė	O. Sinkevičienė		2002.12.30
Gr. vedėja	A. Micevičius		
PIRMO AUKŠTO PLANAS			M 1:100
Alytaus r. sav. Simnas Ateities g.10			
sudarytas pagal 2002.12.30 kadastro matavimų duomenis			Pastato pažymėjimas plac.: 9 F/p

Inventorinis Nr 351

## Pagrindinio pastato, jo dalių ir priestatų kadastro duomenys

Adresas Simnas Ateities g. 10

## Pagrindinio pastato ir jo dalių kadastro duomenys

Kadastro duomenys	Pagrindinis pastatas	Rūsys (pusrūsis)	Pastogės patalpos
Duomenys užfiksuoti	2002-12-30		
Pažymėjimas plane	6G1p		
Paskirtis	Garažų		
Pavadinimas	Garažas		
Statybos metai	1989		
Rekonstrukcijos metai			
Baigtumas %	100		
Aukštų skaičius	1		
Tūris m3	5836		
Bendras plotas m2	1069,98		
Pamatai	Gelžbetoniniai pamatų blokai		
Sienos	Plytų mūras		
Perdangos	Gelžbetonio plokštės		
Stogo konstrukcija	Kita konstrukcija		
Stogo danga	Šiferis		
Išorės apdaila	Nėra		
Pertvaros	Plytų mūras		
Grindys	Cementas-betonas		
Langai	Mediniai su vienu stiklu		
Durys	Medinės lapuočių-spygliuočių		
Vidaus apdaila	Nėra		
Šildymas	Nėra		
Vandentiekis	Nėra		
Kanalizacija	Nėra		
Dujos	Nėra		
Karštas vanduo	Nėra		
Elektra	Yra		
Viryklė	Nėra		
		Viso pastato	
		Bendras plotas m2	1069,98
		Baigtumas %	100
		Užstatytas plotas m2	1144
		Tūris	5836
		Stogo plotas m2	1740
		Kasm. vert. m.k.	1,20

Parengė Kadastro specialistas

R. Dinajeva

(pareigos, parašas, v. pavardė, data)

Tikrinio Grupės vadovas

A. Micevičius

(pareigos, parašas, v. pavardė, data)

## Pagrindinio pastato 6G1 p vidaus plotų eksplikacija

Kadastro duomenys užfiksuoti 2002 m. gruodžio 30 d.

Aukšto Nr.	Patalpos pažymėjimas plane		Patalpos pavadinimas	Bendras plotas m2	Gyvenamosios paskirties patalpų plotai m2								Negyvenamosios paskirties patalpų	
	1 sim-bolis	2 sim-bolis			Naudingasis	Iš to skaičiuojamas			Pagalbinis nenaudingas	Rūšių (pusrūšių)	Garažų	Pagrindinis plotas m2	Pagalbinis plotas m2	
						Gyvenamasis	Verslo	Pagalbinis naudingas						
1	2	3	4	5	6	7	8	9	10	11	12	13	14	
1	G	1		Elektros skydinė	3,35									
1	G	2		Garažas	210,60								3,35	
1	G	3		Garažas	215,34								210,60	
1	G	4		Garažas	215,53								215,34	
1	G	5		Garažas	212,81								215,53	
1	G	6		Garažas	85,54								212,81	
1	G	7		Garažas	36,45								85,54	
1	G	8		Garažas	71,25								36,45	
1	G	9		Sandėlys	9,98								71,25	
1	G	10		Sandėlys	9,13								9,98	
Iš viso pirmame aukšte ( 10 patalp. )					1069,98								9,13	
													1066,63	
													3,35	

Užplėdė


R. Dinajeva

(pareigos, parašas, v. pavardė, data)

Tikrinio

A. Micevičius

(pareigos, parašas, v. pavardė, data)



10.09.92

ZINĀTĀS UN KULTŪRAS MINISTRIJAS IZGLAUBUMA UN KULTŪRAS PĀRVALDĪBA	
Projekta nosaukums	Projekta numurs
Projekta veids	Projekta datums
Projekta autors	Projekta izstrādātājs
Projekta apmērs	Projekta izstrādātāja adrese
Projekta izstrādātāja nosaukums	Projekta izstrādātāja tālrunis
Projekta izstrādātāja e-pasts	Projekta izstrādātāja faks
Projekta izstrādātāja mājaslapa	Projekta izstrādātāja mobilais tālrunis
Projekta izstrādātāja sociālās tīklu profili	Projekta izstrādātāja citi kontakti

Miestas	Kvartalas	Sklypas
STEBULIŲ, KM.		

Inv. Nr. 10645

LIETUVOS RESPUBLIKOS  
VI RESPUBLIKINIS  
INVENTORIZAVIMO PROJEKTAVIMO  
IR PASLAUGŲ BIURAS  
NAMŲ VALDOS TECHNINĖS APSKAITOS

**BYLA**

Esančios LAZDIJŲ mieste, rajone  
TEIZŲ apskr. ž. ū. bendrovėje  
STEBULIŲ km.  
g-vė, a. skers. Nr.

Fondas PRIVATUS

Savininkas ŽŪB "DŽUKIJA"

SIMNO ŽEMĖS ŪKIO MOKYKLA

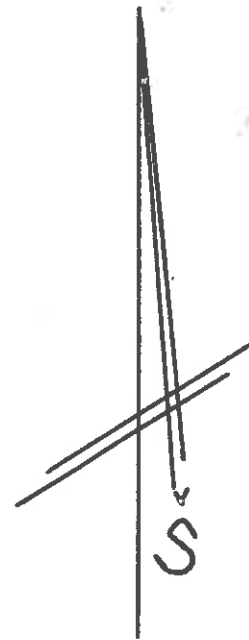
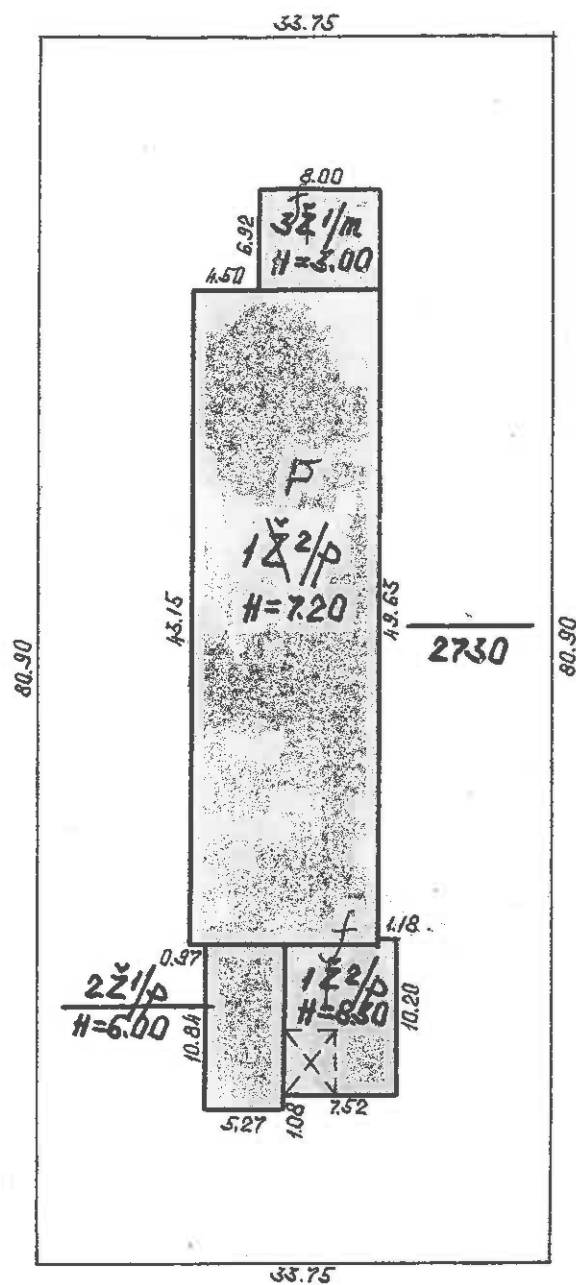
F  
182/p - SANDELIS  
INV. NR. 47

10686

Telsinės registracijos Nr.

Pagrindiniai inventorizuota

1996 m. 07 mėn. 09 d.



KELIAS

STEBULIU,	KM.	TEIZU,	S.
LAZDIJU,	RAJ.	S. JAKUBAUSKIENE	
500	95	07	09
		1	96
		07	09

Namų valdos techninės apskaitos kortelė

..... m. .... g-vė, skg. Nr .....

K.

: Sk

Inventorinis Nr.

Data	Valdytojas	Vaidoma dalis	Vaidymo pagrindas	Invent. parašas
96.09.06	Teisinė Registracija	Z. U. B. „DZUKIJA“ - 12 <sup>2/p</sup>	ALTYNŲ AKCINĖ BENDROVĖ 96.09.08 ĮRAKYMAS NR. 482 <i>[Signature]</i>	08 482 <i>[Signature]</i>
96.10.04	<i>[Signature]</i>	SIMHO ŽEMĖS ŪKIO MOKYKLĄ 12 <sup>2/p</sup>	<i>[Signature]</i> 96.10.04 pck. part. įstaty REJESITO PA <i>[Signature]</i> R. PEDKELLENE	10.04 5551 <i>[Signature]</i>

ŽEMĒS SKLYPO PĻOTAS M<sup>2</sup>

[illegible]

PASTATŲ SKAIČIUS SKLYPE IR JŲ PLOTAS. M<sup>2</sup>

Inventoriz. data	Pagrind. pastatų skaičius	Pagalb. pastatų skaičius	Viso pastatų	Gyvenamųjų patalpų					Negyv. patalpų			Viso bendras plotas			
				butų skaičius	gyv. kamb sk	bendras naud plotas	gyvenamųjų kambarių plotas	naudingas negyvenamas plotas	pagalbinis		bendras plotas		pagrindinis plotas	pagalbinis plotas	
									rūšių ir pusrūšių plotas	tamburų ir kt. pat plotas					
360409	1		1						13.60			1240.24	1611.90	1195.4	1253.84

## PASTATO CHARAKTERISTIKA

~~PASTATO DALYS (PRIETAISAI IR KT.)~~

[illegible]

Pastato patalpų charakteristika		Data						Data					
		Butų skaičius	Kambarių sk.	Bendras plotas m <sup>2</sup>	tame skaičiuje			Butų skaičius	Kambarių sk.	Bendras plotas m <sup>2</sup>	tame skaičiuje		
					Gyvenamas plotas	Pagrindinis plotas	plotas Pagrindinis				Gyvenamas plotas	plotas Pagrindinis	plotas Pagrindinis
Gyvenamieji butai													
tame skaičiuje	1-no kambario												
	2-jų kambarių												
	3-jų kambarių												
	4-jų kambarių												
	5-jų kambarių												
Tame sk. butai a) rūšiuose				13.60			13.60						
b) pusrūšiuose													
Tamburų ir tech. patalpos													
patalpos sandėlis				1640.24		1161.90	1161.90						
patalpos				1653.94		1161.90	131.94						
viso													
Vandentiekis													
Kanalizacija													
Centrinis apšildymas													
t. sk. apšildymas iš SEC													
Karštas vanduo													
Dujos													
Butai su voniomis ar dušais													
Apšildomas plotas													

# PASTATO IR JO DALIŲ KAINOJIMAS

Data	Raide	Pavadinimas	Ilgis	Plotis	Plotas m <sup>2</sup>	Aukštis	Tūris m <sup>3</sup>	Kaimininko ir lentelės Nr.	Vieneto kaina iv. us palaisas	Statybinė vertė rub	Susiję: cija proc.	K=0.2	Dal. artinė vertė rub.
19.07.09.	12/1	Sandėlis	6.12	0.38	2.34								
					580.61	7.20	3885						
	12/1	Rūšys	4.80	4.20	20.16	2.30	58						
	12/1	Puštatas	10.20	7.04	71.83	8.20	640						
	12/1	Puštatas	10.84	5.15	55.83								
	12/1	Puštatas	1.08	0.12	0.13	6.00	336						
	12/1	Puštatas	8.00	6.94	55.52	7.00	166						
					749.02		5085	16	8709.142837	36			553416
													56883

19.06.m. . . . . 07 . . . . . mėn. 09 . d.

Kaišiadorys, 1324—30000

Sudarė: *[Signature]*

Tikrino

*[Signature]*



Inventoris cjos data	Aukšto Nr.	Buto Nr.	Kambario N	Patalpų pavadinimas		Bendrąs nau- dingas plotas	Gyvenamas				Sandėlis				tame skaitčiuje		tame skaitčiuje		tame skaitčiuje	
				patalpų paskirtis	kam nau- dojama		gyvenam. kambarių plotas	nand. negyve- namas	tambur. technik. patalpų	negyv. rusiai ir pušiai	tame skaitčiuje	pagalb. plotas	tame skaitčiuje	pagalb. plotas	tame skaitčiuje	pagalb. plotas	tame skaitčiuje	pagalb. plotas	tame skaitčiuje	pagalb. plotas
1	2	3	4	5	6	7	8	9	10	11	12	13	14	15	16	17	18	19		
96.07.29	1	1	16	negyv.	anodas	32.33					32.33									
			17	"	"	32.90					32.90									
			18	"	"	32.89					32.89									
			19	"	"	32.90					32.90									
			20	"	"	33.63					33.63									
			21	"	"	35.79					35.79									
											546.23	118.34								
	2	1	22	negyv.	anodas	514.61					514.61									
			23	"	sandėlis	61.06					61.06									
											575.67									
											1121.90	118.34								
											13.60	1121.90	118.34							

1986 m. 07 mėn. 29 d.

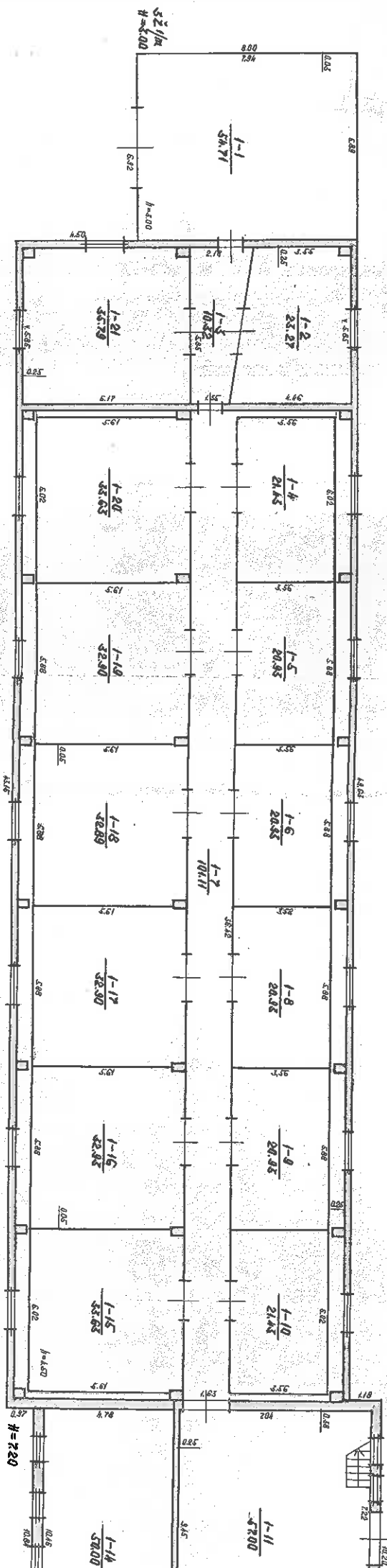
Sudarè

Tikrino:

Architectural floor plan showing a grid of rooms and corridors. The plan includes dimensions, room numbers, and area calculations. Key features include a central corridor labeled "1-7 106.71", a staircase area on the left, and various rooms with area calculations such as "1-12 23.27", "1-11 57.00", and "1-14 58.00". The plan is oriented with a north arrow pointing towards the top right.

VJ 78

	STEBULOV, KM.	TEIZU &
		Gladoff
		S. JACHMUSZKE
		M
	LADNYI <sup>NKZ</sup>	12 26
MY 100	46	DP
KAY 192	1	SS DP
		P. 28





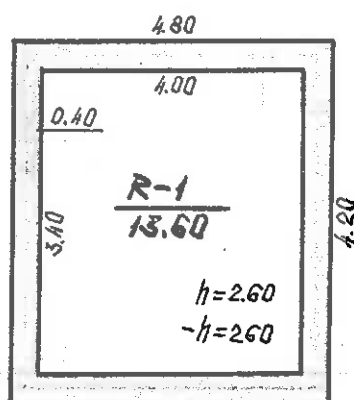
1-22  
514.64

1-oja aukšta erdvė

1-23  
61.06

[illegible]

# RŪSYS



STEBULIU, KM.		TEIZU, S.	
LAZDŲ, RAJ.		S. JAKUBAUSKIENĖ	
100	96 07 09	1	96 07 09

Inventorinis Nr 351

## Pagrindinio pastato, jo dalių ir priestatų kadastro duomenys

Adresas Simnas Ateities g. 10

## Pagrindinio pastato ir jo dalių kadastro duomenys

Kadastro duomenys	Pagrindinis pastatas	Rūsysis (pusrūsysis)	Pastogės patalpos														
Duomenys užfiksuoti	2002-12-30																
Pažymėjimas plane	7H1p																
Paskirtis	Kita																
Pavadinimas	Plovykla																
Statybos metai	1989																
Rekonstrukcijos metai																	
Baigtumas %	100																
Aukštų skaičius	1																
Tūris m3	31																
Bendras plotas m2	8,78																
Pamatai	Monolitinis betonas																
Sienos	Plytų mūras																
Perdangos																	
Stogo konstrukcija	Medinės gegnės																
Stogo danga	Šiferis																
Išorės apdaila																	
Pertvaros																	
Grindys	Cementas-betonas																
Langai																	
Durys	Medinės lapuočių-spygliuočių																
Vidaus apdaila																	
Šildymas	Nešildomas		<table><tr><th colspan="2">Viso pastato</th></tr><tr><td>Bendras plotas m2</td><td>8,78</td></tr><tr><td>Baigtumas %</td><td>100</td></tr><tr><td>Užstatytas plotas m2</td><td>12</td></tr><tr><td>Tūris</td><td>31</td></tr><tr><td>Stogo plotas m2</td><td>18</td></tr><tr><td>Kasm. vert. m.k.</td><td>1,20</td></tr></table>	Viso pastato		Bendras plotas m2	8,78	Baigtumas %	100	Užstatytas plotas m2	12	Tūris	31	Stogo plotas m2	18	Kasm. vert. m.k.	1,20
Viso pastato																	
Bendras plotas m2	8,78																
Baigtumas %	100																
Užstatytas plotas m2	12																
Tūris	31																
Stogo plotas m2	18																
Kasm. vert. m.k.	1,20																
Vandentiekis	Nėra																
Kanalizacija	Nėra																
Dujos	Nėra																
Karštas vanduo	Nėra																
Elektra	Yra																
Viryklė																	

Parengė Kadastro specialistas asistentė  O. Sinkevičienė

(pareigos, parašas, v. pavardė, data)

Tikrino

(pareigos, parašas, v. pavardė, data)

## Pagrindinio pastato 7H1 p vidaus plotų eksplikacija

Kadastro duomenys užfiksuoti 2002 m. sausio 30 d.

Aukšto Nr.	Patalpos pažymėjimas plane		Patalpos pavadinimas	Bendras plotas m2	Gyvenamosios paskirties patalpų plotai m2								Negyvenamosios paskirties patalpų	
	1 sim- bolis	2 sim- bolis			Naudingasis	Iš to skaitinus			Pagalbinis naudingasis	Pagalbinis nenau- dingas	Rūšių (pusrūšių)	Garažų	Pagrindinis plotas m2	Pagalbinis plotas m2
						Gyvenamas	Verslo	8						
1	2	3	4	5	6	7	8	9	10	11	12	13	14	
1	1	1	Plovykla	8,78								8,78		
Iš viso pirmame aukšte ( 1 patalp. )				8,78								8,78		
Iš viso ( 1 patalp. )				8,78								8,78		

Užpildė

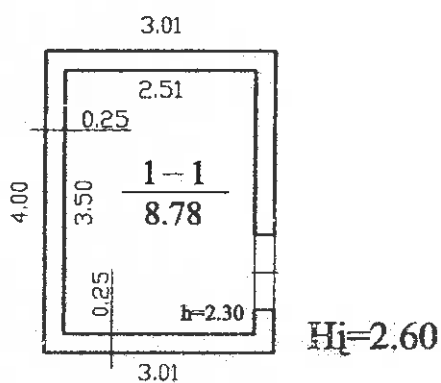
O. Sinkeviciene

(pareigos, parašas, v. pavarde, data)

Tikrinio

(pareigos, parašas, v. pavarde, data)

## PIRMAS AUKŠTAS



Plovinskas

		<b>ŽEMĖS IR KITŲ NEKILNOJAMOJO TURTO KADASTRO IR REGISTRO VALSTYBĖS ĮMONĖ ALYTAUS FILIALAS</b>	
Parcigos	v. pavardė	parašas	data
Technikė	O. Sinkevičienė	<i>[Signature]</i>	2002, 12, 30
Gr. vedėjas	A. Micėvičius		
PIRMO AUKŠTO PLANAS			M 1:100
Alytaus r. sav. Simnas			
Ateities g. 10			
sudarytas pagal 2001.12.30 kadastrą matavimų duomenis		Pastato pažymėjimas planas:	7 H/p

Miestas	Kvartalas	Sklypas	Inv. Nr. 10646
STEBULIU, KM.			

LIETUVOS RESPUBLIKOS  
VI RESPUBLIKINIS  
INVENTORIZAVIMO PROJEKTAVIMO  
IR PASLAUGŲ BIURAS  
NAMŲ VALDOS TECHNINĖS APSKAITOS

**BYLA**

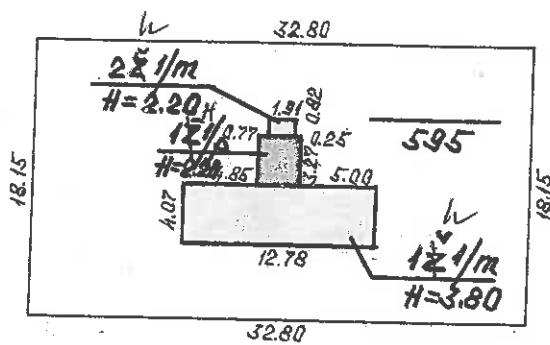
Esančios LAZDIJU, mieste, rajone  
TEIZU, apyt. 5, ž. u. bendrovėje  
STEBULIU, km.  
g-vė, a. skers. Nr.

Fondas PRIVATUS  
Savininkas ŽŪB "DŽŪKIJA"  
SIMNO ŽEMĖS ŪKIO MOKYKLA

H  
18 1/2 - SVARSTYKLĖS

10687

Teisinės registracijos Nr.  
Pagrindinai inventorizuota 1996 m. 07 mėn. 09 d.



KELIAS

VJ 1957.12.15				12.15.1957			
STEBULIU, KM.				TEIZU, -S.			
KELIAS	2:	1:		S. JAKUBAUSKIENE			
LAZDIZU, RAT.			S/P	D. VALONIENE			
500	36	07	09	1957.12.15			
GAMYBINE KELIAI	1	36	07	1957.12.15			

# Namų valdos techninės apskaitos kortelė

... m. ... g-vė, skg. Nr .....

Miestas	Kv	Skl

Inventorinis Nr ,

Data	Valdytojas	Valdoma dalis	Valdymo pagrindas	Invent. parašas
96.09.06	Z.U.B. "DZUKIJA" - 12 1/2 p (SVARSTYKLES)		96-08-08 482	Xasuy
96.10.04	VILNIO JONAS ŪKIO MOKYKLĄ - 12 1/2 p		96-10-09 prieš. parašas 5521 R. KADIS R. PREDRELIENE	

## ŽEMĖS SKLYPO PLOTAS M²

Data	Užstatytas plotas				Neužstatytas plotas										Bendro sklypo plotas			
	viso užstatyta	tame skaič.			Kiemas				sodas, gėlynas, veja			daržės	naudingas plotas	kitos žemės	viso neužsta- tyto ploto	išskirta	naudo- jamo	
		po pagrind. pastatais	po ūkio pastatais	Viso kiemo	asfaltas	betonas	lauko akmenys	šalig viso	sodas	gėlynas	veja							
96.07.09	62	62			552											552		595

## PASTATŲ SKAIČIUS SKLYPE IR JŲ PLOTAS M²

Inventoriz. data	Pagrind. pastatų skaičius	Pagalb. pastatų skaičius	Viso pastatų	Gyvenamųjų patalpų							Negyv. patalpų			Viso bendras plotas	
				butų skaičius	gyv. kamb sk	bendras naud plotas	gyvenamųjų kambarių plotas	netingas ne gyvenamas plotas	pagalbinis		bendras plotas	pagrindinis plotas	pagalbinis plotas		
									rūšių ir pusrūšių plotas	tamburų ir kt. pat plotas					
96.07.09	1		1									57.01	49.24	7.74	57.01

# Pastato inventorinės žinios

miestas ..... g-vė a., sk. Nr. ....

Inventorinis numeris

Miestas Kvarčalas Sklypas

Raidė #	Pastato paskirtis	Statybos met.	Aukštų sk.	Fondas
121/p	Sraustyklės	1966	1	privat.

Eil. Nr.	Konstruktyvių elementų pavadinimas	Konstruktyvių elementų, jų užbaigimo ir techninio stovio aprašymas	Data		Data		Vidutinis susidėv. proc.
			Lyginama s.s. svor. s.	Susidėvėjimo proc.	Vidutinis susidėvėjimo proc.	Lyginama s.s. s / j. s.	
	Pamatai	beton.	39				
	Sienos	plytų	12				
	Pertvaros						
	Konstrukcijos danga						
	Stogas	šif.	6				
	Perdengimas	lentų	13				
	Grindys	lentų	5				
	Langai	pap. apk.	6				
	Durys	pap. apk.					
	Vidaus san technikos ir elektros įrenginiai	elektra	6				
	Apdailos darbai		2				
	Kiti darbai		6				
		Viso lygin sv.	100				
		Pastato susidėv. proc.	36				

## PASTATO CHARAKTERISTIKA

data	Pastate yra			Vandentiek.		Kanalizacij		Centr. apšildym		Karštas vanduo	Dujos	Telefonas	Radijas	Elektra	Stogo plotas	Kapitalinio remonto darbai	
	Rūsiai	Pusrūsiai	Mansarda	Miesto	Vietinis	Miesto	vietinė	Grupinės katilinės	Vietinė								Siluminių t ir SEC
96.11.29														412	91		

## PASTATO DALYS (PRIETAISAI IR KT.)

data	Raidė	Pavadinimas	Stat. metal	Pamatal	Sienos perd.	Stogas	Grindys	Langai ir durys	Apdailos darbai	Apšild.	Susid. proc.
2007.09	121/p	Puėstatas	1966	bet.	lentų —	šif.	lentų	pap.	pap.	—	60
	121/p	Puėstatas	1966	bet.	lentų med.	šif.	lirol.	pap.	pap.	—	60

Pastato patalpų charakteristika		Data						Data					
		Butų skaičius	Kambarių sk.	Bendras plotas m²	tame skaičiuje			Butų skaičius	Kambarių sk.	Bendras plotas m²	tame skaičiuje		
					Gyvenamas plotas	Pagrindinis plotas	plotas Pagrindinis				Gyvenamas plotas	plotas Pagrindinis	plotas Pagrindinis
Gyvenamieji butai													
tame skaičiuje	1-no kambario												
	2-jų kambarių												
	3-jų kambarių												
	4-rių kambarių												
	5-kių kambarių												
Tame sk. butai a) rūsiuose													
b) pusrūsiuose													
Tamburų ir tech. patalpos													
patalpos <i>Straustykle's</i>				57.01		42.23	7.78						
patalpos													
viso				57.01		42.23	7.78						
Vandentiekis													
Kanalizacija													
Centrinis apšildymas													
t. sk. apšildymas iš SEC													
Karštas vanduo													
Dujos													
Butai su voniomis ar dušais													
Apšildomas plotas													

paįvėrinama: Lėnuvės r. š. k. Nr. 264  
1980 m. rugpjūtio 12 d. įsakymu Nr. 264

Lankas susilauki

### PASTATO IR JO DALIŲ KAINOJIMAS

Data	Raidė	Pavadinimas	Ilgis	Plotis	Plotas m²	Alkštis	Tūris m³	Kalnininko ir lentelės Nr.	Vieneto kaina iv. us pataisas	Stalybinė vertė rub	Susij. vertė proc.	Dai. artinė vertė rub.	k=0.0
19.04.02	121/p	<i>Straustykle's</i>	3.70	0.33	10.84	0.20	0.4	0.20	192.00	4703	26	3814	60
	121/m	<i>Puistatas</i>	12.74	6.07	52.01								
			0.23	0.38	1.11								
					50.90	3.80	193	0.20	176.17	4965	60	3546	60
	021/m	<i>Puistatas</i>	1.91	0.80	1.57	0.20	33	0.20	270.27	1367	60	410	60
							8750	1	121/p	14941		14941	

19.06 m. . . . . 07 . . . . . mėn. . . . . 09 d.

Kaišiadorys, 1324—30000

Sudarys: *[Signature]*

Tikrinu

*[Signature]*

$$\alpha' = \gamma$$

Palvinnina: kismuods RN koma  
1980 m. rugpjūčio 12 d. psakymas Nr. 264

Forma Nr. 3

# Pastatų vidaus plotų eksplikacija

PASTATO RAIDE <u>12/18</u>		Ingénieur Nr. _____ Adresse _____	K verstaht _____ Stempel _____
----------------------------	--	--------------------------------------	-----------------------------------

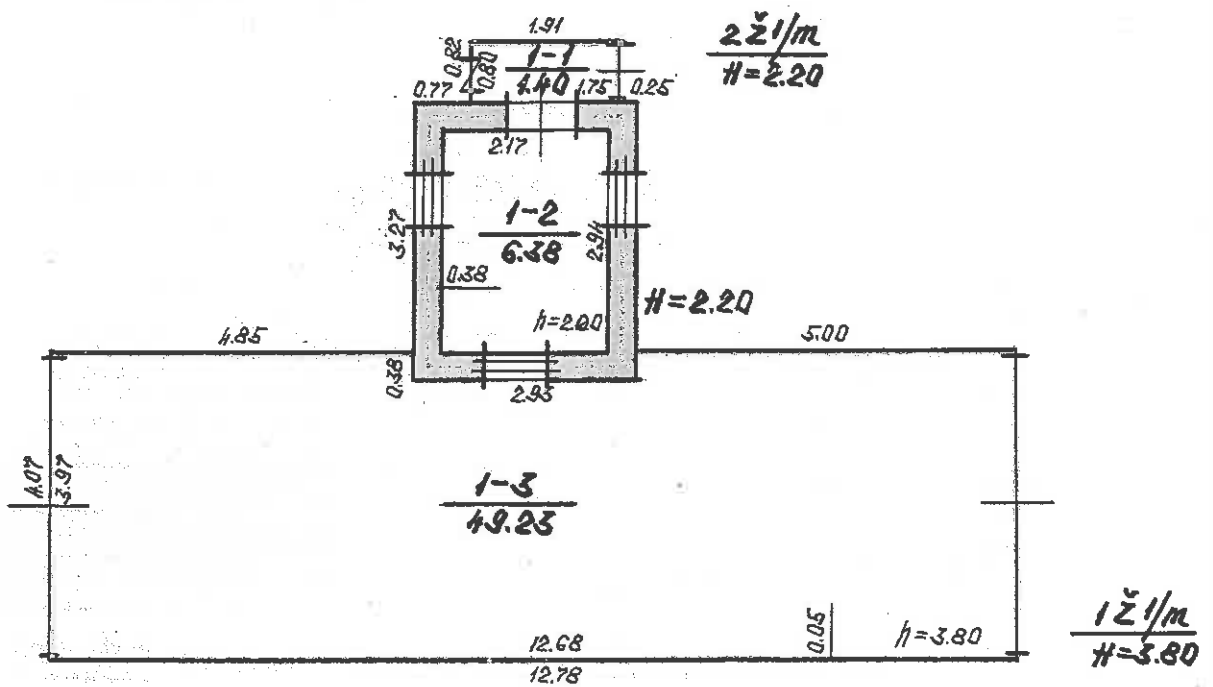
1	inventoriz. data	2	Aukšto Nr.	3	Buto Nr.	4	Kambario Nr.	Patalpų pavadinimas		7	Gyvenamosios patalpos skaičiavimai					Suaugęsios patalpos skaičiavimai		Suaugęsios patalpos skaičiavimai						
								5	6		8	9	10	11	12	13	14	15	16	17	18	19		
								Patalpų pavadinimas	Kam- bario pavadinimas	Bendras naudytas plotas	gyvenamų kambarių plotas	naud. negyvenamų plotas	tambur. techn. patalpų sk.	negyv. rūšiai ir pusrūšiai	pagrind. plotas	pagalb. plotas	pagrind. plotas	pagalb. plotas	pagrind. plotas	pagalb. plotas	pagrind. plotas	pagalb. plotas	pagrind. plotas	pagalb. plotas
96.04.08		1		1		1		negyv.	tamburas	1.40						1.40								
				2				"	didingo patalpa	6.38						6.38								
				3				"	suaugęsios 49.83	49.83						49.83								
									Oiso 1 žm.	57.01						49.83	7.78							

96:07.09.

Sudae : Phakus

Stuino: 01

# 1 AUKŠTAS



L R Alytaus teritorinis valstybinis inventori-	
RVI PPB zavimo projektavimo ir pas'augy biur	
STEBULIU, KM.	TEIZU, S.
LAZDIJU, RAJ.	S. JAKUBAUSKIENE
1:100 19 96 m. 07 m. 09 d.	D. VALUNIENE
GANYBINĖ GRUPĖ Nr. 1	19 96 m. 07 mėn. 09 d.



**VALSTYBĖS ĮMONĖS REGISTRŲ CENTRO  
ALYTAUS FILIALAS**

**NEKILNOJAMOJO TURTO  
KADASTRO IR REGISTRO BYLA**

**Nr. 44/2023886**

*(kreimo aikštėlei 91; 92)*

**ŽEMĖS SKLYPO KADASTRO NR. 3363/0002:246**

**INVENTORINIS NUMERIS : 33/26640**

**ADRESAS: Ateities g. 10, Simno m., Alytaus r. sav.**

PANAIKINTO NEKILNOJAMOJO TURTO  
KADASTRO IR REGISTRO BYLOS  
NR. ....

Pradėta ..... 2015-12-14

Lapų sk. .... 8

Saugoti nuolat.

## Kitų statinių kadastro duomenys

Adresas Alytaus r. sav. Simno m. Ateities g. 10

Unikalus Nr. 4400-4043-3558

Pavadinimas Kiemo aikštelė

Pažymėjimas plane a1

Paskirtis Kiti inžineriniai statiniai

Aprašymas bendras plotas 2990 kv.m.

Kad. duomenų nustatymo 2015-12-14

## Statinio duomenys

Statybos pradžios metai:	1984	Modernizavimo pradžios metai:	
Statybos pabaigos metai:	1984	Modernizavimo pabaigos metai:	
Rekonstravimo pradžios metai:		Papr. remonto pradžios metai:	
Rekonstravimo pabaigos metai:		Papr. remonto pabaigos metai:	
Kap. remonto pradžios metai:		Statinio kategorija:	II grupės nesudėtingas
Kap. remonto pabaigos metai:		Daikto būklė:	

## Statinio sudėtinių dalių kadastro duomenys

Pažymėjimas plane	Sudėtinė dalis		
a1	Kiemo aikštelė		
Statybos pradžios metai:	1984	Plotis: m	
Statybos pabaigos metai:	1984	Plotas: kv. m	1765
Rekonstravimo pradžios metai:		Tūris: kub. m	
Rekonstravimo pabaigos metai:		Gylis: m	
Kap. remonto pradžios metai:		Baigtumo procentas: %	100
Kap. remonto pabaigos metai:		Aukštis: m	
Modernizavimo pradžios metai:		Ilgis: m	
Modernizavimo pabaigos metai:		Skersmuo: mm	
Papr. remonto pradžios metai:		Medžiaga:	Asfaltas
Papr. remonto pabaigos metai:		Markė:	
Kiekis: vnt.	1		

Pažymėjimas plane	Sudėtinė dalis		
b	Šaligatvis		
Statybos pradžios metai:	1984	Plotis: m	
Statybos pabaigos metai:	1984	Plotas: kv. m	1225
Rekonstravimo pradžios metai:		Tūris: kub. m	
Rekonstravimo pabaigos metai:		Gylis: m	
Kap. remonto pradžios metai:		Baigtumo procentas: %	100
Kap. remonto pabaigos metai:		Aukštis: m	
Modernizavimo pradžios metai:		Ilgis: m	
Modernizavimo pabaigos metai:		Skersmuo: mm	
Papr. remonto pradžios metai:		Medžiaga:	Betono plytelės
Papr. remonto pabaigos metai:		Markė:	
Kiekis: vnt.	1		

Parengė Matininkė Vilija Maknienė

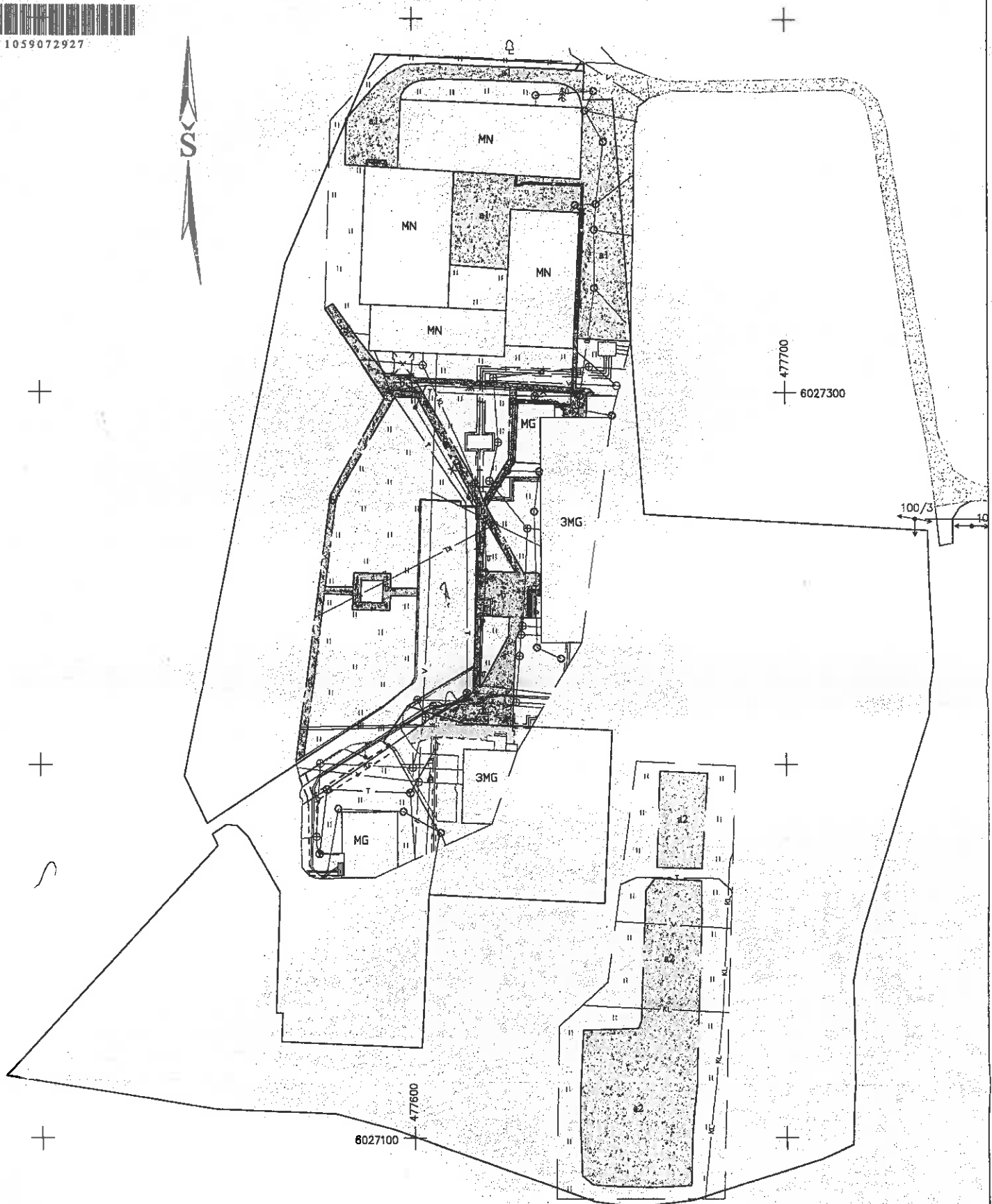


16-Grd-2015 12:23:42







1059072927




2015-12-14 d. kadastro duomenys tikslinti tik kiemo aikšteliui a1 su šaligatviu b ir kiemo aikšteliui a2 (suformuotoms padalinus unikalo Nr. 3398-4000-5045)

Kiemo aikštelių ribos išbrėžtos pagal UAB "Geoturtas" matininko A. Buroko sudarytą dangų išpildomąjį nuotrauką (2015-11-03)

Sklypo ribos pažymėtos pagal UAB "Barsta" matininko Z. Jogio sudarytą planą (2015-07-02)

			
Valstybės įmonės Registrų centro Alytaus filialas Licencijos Nr. G-734-(623), išduota 2008-08-27 Matininko kvalifikacijos pažym. Nr. 2M-M-1387			
Pareigos	V., pavardė	Parašas	Data
Matininkė	V. Maknienė		2015-12-16
Statinių išdėstymo planas 1:1000			
Alytaus r. sav. Simno m. Ateities g. 10			
Sudarytas pagal 2015-12-14 kadastrinių matavimų duomenis		Pastato pažymėjimas plane a1	





**VALSTYBĖS ĮMONĖS REGISTRŲ CENTRO  
ALYTAUS FILIALAS**

**NEKILNOJAMOJO TURTO  
KADASTRO IR REGISTRO BYLA**

**Nr. 44/2023886**

*(kreimo aikštėles a1; a2/*

**ŽEMĖS SKLYPO KADASTRO NR. 3363/0002:246**

**INVENTORINIS NUMERIS : 33/26640**

**ADRESAS: Ateities g. 10, Simno m., Alytaus r. sav.**

Pradėta .....2015-12-14

Lapų sk. ....8

Saugoti nuolat.

PANAIKINTO NEKILNOJAMOJO TURTO  
KADASTRO IR REGISTRO BYLOS  
NR. ....

## Kitų statinių kadastro duomenys

Adresas Alytaus r. sav. Simno m. Ateities g. 10

Pavadinimas Kiemo aikštelė

Aprašymas

Unikalus Nr. 4400-4043-3569

Pažymėjimas plane a2

Paskirtis Kiti inžineriniai statiniai

Kad. duomenų nustatymo 2015-12-14

## Statinio duomenys

Statybos pradžios metai:	1984	Modernizavimo pradžios metai:	
Statybos pabaigos metai:	1984	Modernizavimo pabaigos metai:	
Rekonstravimo pradžios metai:		Papr. remonto pradžios metai:	
Rekonstravimo pabaigos metai:		Papr. remonto pabaigos metai:	
Kap. remonto pradžios metai:		Statinio kategorija:	II grupės nesudėtingas
Kap. remonto pabaigos metai:		Daikto būklė:	

## Statinio sudėtinių dalių kadastro duomenys

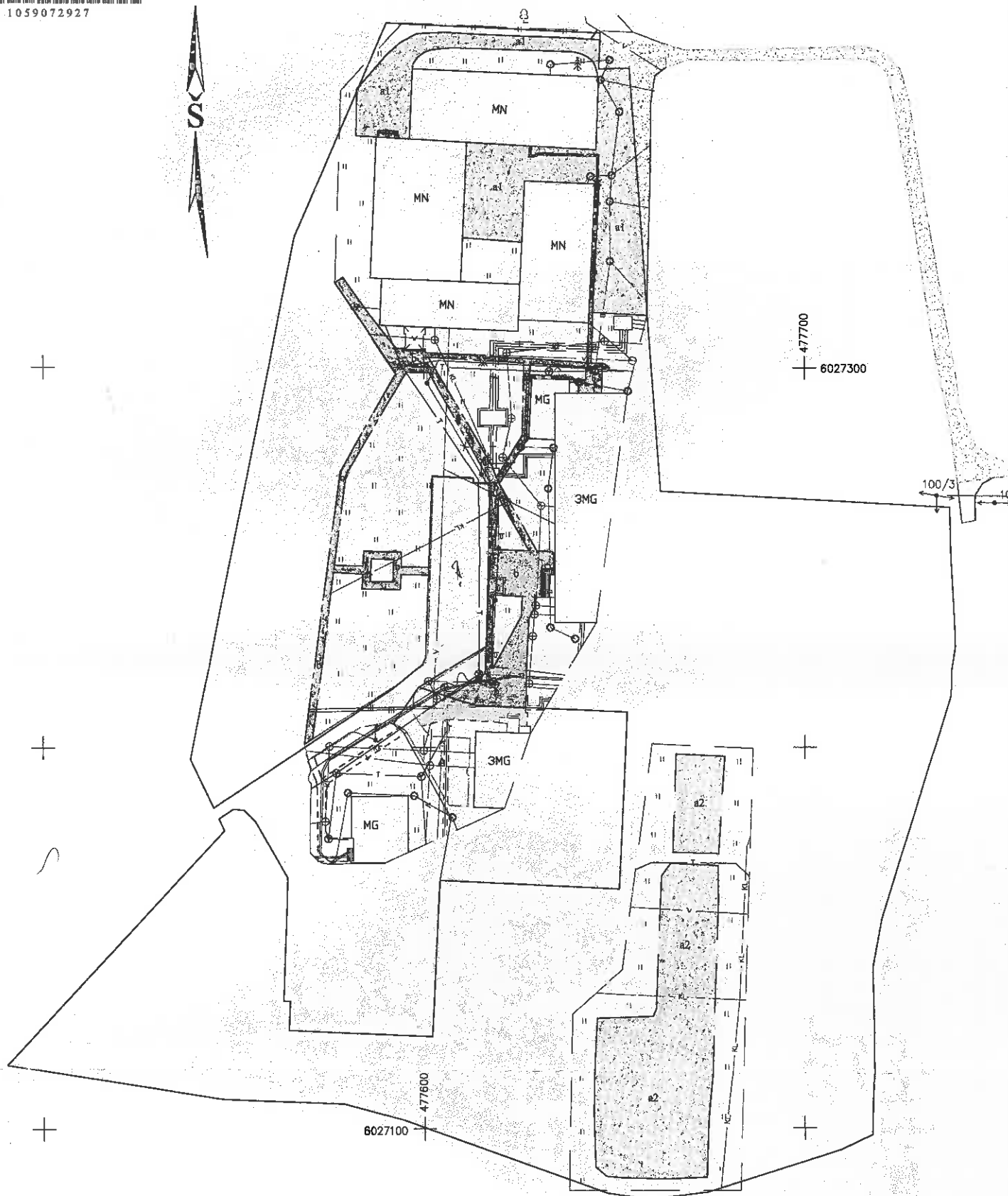
Pažymėjimas plane	Sudėtinė dalis		
a2	Kiemo aikštelė		
Statybos pradžios metai:	1984	Plotis: m	
Statybos pabaigos metai:	1984	Plotas: kv. m	2208
Rekonstravimo pradžios metai:		Tūris: kub. m	
Rekonstravimo pabaigos metai:		Gylis: m	
Kap. remonto pradžios metai:		Baigtumo procentas: %	100
Kap. remonto pabaigos metai:		Aukštis: m	
Modernizavimo pradžios metai:		Ilgis: m	
Modernizavimo pabaigos metai:		Skersmuo: mm	
Papr. remonto pradžios metai:		Medžiaga:	Asfaltas
Papr. remonto pabaigos metai:		Markė:	
Kiekis: vnt.	1		

Parengė Matininkė Vilija Maknienė








1059072927



2015-12-14 d. kadastro duomenys tikslinti tik kiemo aikštei a1 su šoligatviu b ir kiemo aikštei a2 (suformuotoms padalinus unitatų Nr. 3398-4000-5045)

Kiemo aikštelių ribos išbraižytos pagal UAB "Geoturizmas" matininko A.Buroko sudarytą dangų išpildomą nuotrauką (2015-11-03)

Sklypo ribos pažymėtos pagal UAB "Bersta" matininko Z.Jogio sudarytą planą (2015-07-02)

			
Valstybės įmonės Registrų centro Alytaus filialas Licencijos Nr. G-734-(623), išduota 2008-08-27 Matininko kvalifikacijos pažym. Nr. 2M-M-1387			
Pareigos	V., pavardė	Parašas	Data
Matininkė	V.Maknienė		2015-12-16
Statinių išdėstymo planas		1:1000	
Alytaus r. sav. Simno m. Atėities g. 10			
Sudarytas pagal 2015-12-14 kadastrinių matavimų duomenis		Pastato pažymėjimas plane a1	



**VALSTYBĖS ĮMONĖS REGISTRŲ CENTRO  
ALYTAUS FILIALAS**

**NEKILNOJAMOJO TURTO  
KADASTRO IR REGISTRO BYLA**

**Nr. 44/2023891**

*(kreimo arkstelis a)*

**ŽEMĖS SKLYPO KADASTRO NR. 3363/0002:345**

**INVENTORINIS NUMERIS : 33/26641**

**ADRESAS: Ateities g. 10C, Simno m., Alytaus r. sav.**

Pradėta .....2015-12-14

Lapų sk. ....6

Saugoti nuolat.

PANAIKINTO NEKILNOJAMOJO TURTO  
KADASTRO IR REGISTRO BYLOS  
NR. ....

## Kitų statinių kadastro duomenys

Adresas Alytaus r. sav. Simno m. Ateities g. 10C

Unikalus Nr. 4400-4043-3580

Pavadinimas Kiemo aikštelė

Pažymėjimas plane a

Paskirtis Kiti inžineriniai statiniai

Kad. duomenų nustatymo 2015-12-14

Aprašymas


## Statinio duomenys

Statybos pradžios metai:	1984	Modernizavimo pradžios metai:	
Statybos pabaigos metai:	1984	Modernizavimo pabaigos metai:	
Rekonstravimo pradžios metai:		Papr. remonto pradžios metai:	
Rekonstravimo pabaigos metai:		Papr. remonto pabaigos metai:	
Kap. remonto pradžios metai:		Statinio kategorija:	II grupės nesudėtingas
Kap. remonto pabaigos metai:		Daikto būklė:	

## Statinio sudėtinių dalių kadastro duomenys

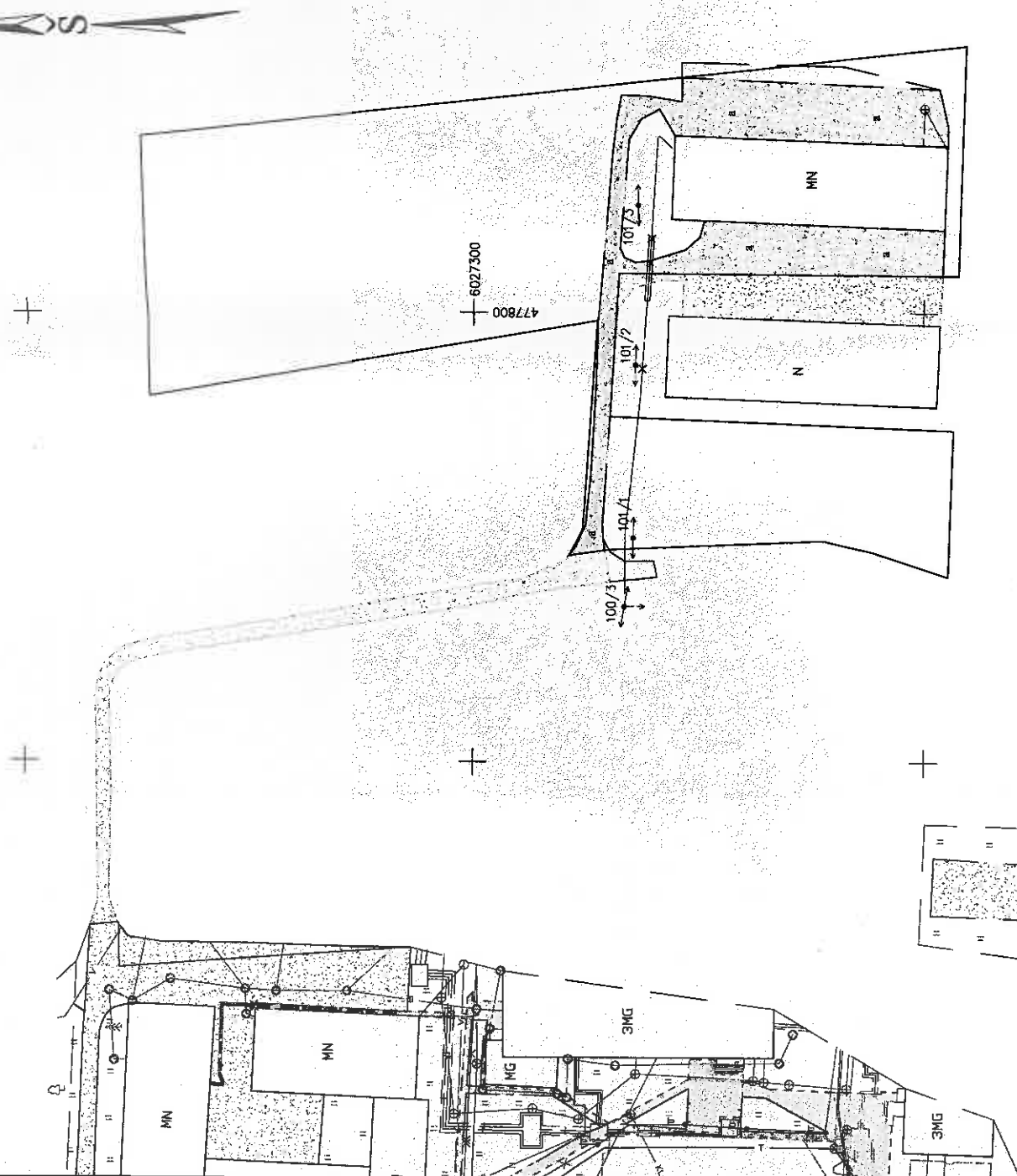
Pažymėjimas plane	Sudėtinė dalis		
a	Kiemo aikštelė		
Statybos pradžios metai:	1984	Plotis: m	
Statybos pabaigos metai:	1984	Plotas: kv. m	1841
Rekonstravimo pradžios metai:		Tūris: kub. m	
Rekonstravimo pabaigos metai:		Gylis: m	
Kap. remonto pradžios metai:		Baigtumo procentas: %	100
Kap. remonto pabaigos metai:		Aukštis: m	
Modernizavimo pradžios metai:		Ilgis: m	
Modernizavimo pabaigos metai:		Skersmuo: mm	
Papr. remonto pradžios metai:		Medžiaga:	Asfaltas
Papr. remonto pabaigos metai:		Markė:	
Kiekis: vnt.	1		

Parengė Matininkė Vilija Maknienė





1059074280



	Parceles	Parada	Data
	Matavimė	V. Maknienė	2015-12-16
Valstybinis kadastro centras Licencijos Nr. G-734-(623), išduota 2008-08-27 Matavimų kvalifikacijos pažym. Nr. 2M-M-1387			
Šaltinių iškėsimas planas			
Alytus r. sav. Štumo m.			
Atstovė g. 10C			
Sudarytas pagal 2015-12-14			
Kadastro matavimų duomenis			
Pastaro pažymėjimas			
plane a			

2015-12-14 d. kadastro duomenys tikslinami tik kieno aikštelės a (suformuoti padaliniai unikalų Nr. 3398-4000-5045)  
Kieno aikštelių ribos išbrūžytos pagal UAB "Geoturtas" matavimus A. Burcko sudarytą dangų išplėdomąją nuotrauką (2015-11-03)  
Sklypo ribos pažymėtos pagal UAB "Bursla" matavimus Z. Logio sudarytą planą (2015-07-02)



**VALSTYBĖS ĮMONĖS REGISTRŲ CENTRO  
ALYTAUS FILIALAS**

**NEKILNOJAMOJO TURTO  
KADASTRO IR REGISTRO BYLA**

**Nr. 60/64241**

*(kreimo autostotelė a)*

**ŽEMĖS SKLYPO KADASTRO NR. 3363/0002:297**

**INVENTORINIS NUMERIS : 33/20870**

**ADRESAS: Ateities g. 10A, Simno m., Alytaus r. sav.**

Pradėta .....2015-12-14

Lapų sk. ....6

Saugoti nuolat.

PANAIKINTO NEKILNOJAMOJO TURTO  
KADASTRO IR REGISTRO BYLOS  
NR. ....

## Kitų statinių kadastro duomenys

Adresas Alytaus r. sav. Simno m. Ateities g. 10A

Pavadinimas Kiemo aikštelė

Aprašymas

Unikalus Nr. 4400-4043-3576

Pažymėjimas plane a

Paskirtis Kiti inžineriniai statiniai

Kad. duomenų nustatymo 2015-12-14

## Statinio duomenys

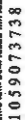
Statybos pradžios metai:	1984	Modernizavimo pradžios metai:	
Statybos pabaigos metai:	1984	Modernizavimo pabaigos metai:	
Rekonstravimo pradžios metai:		Papr. remonto pradžios metai:	
Rekonstravimo pabaigos metai:		Papr. remonto pabaigos metai:	
Kap. remonto pradžios metai:		Statinio kategorija:	II grupės nesudėtingas
Kap. remonto pabaigos metai:		Daikto būklė:	

## Statinio sudėtinių dalių kadastro duomenys

Pažymėjimas plane	Sudėtinė dalis		
a	Kiemo aikštelė		
Statybos pradžios metai:	1984	Plotis: m	
Statybos pabaigos metai:	1984	Plotas: kv. m	195
Rekonstravimo pradžios metai:		Tūris: kub. m	
Rekonstravimo pabaigos metai:		Gylis: m	
Kap. remonto pradžios metai:		Baigtumo procentas: %	100
Kap. remonto pabaigos metai:		Aukštis: m	
Modernizavimo pradžios metai:		Ilgis: m	
Modernizavimo pabaigos metai:		Skersmuo: mm	
Papr. remonto pradžios metai:		Medžiaga:	Asfaltas
Papr. remonto pabaigos metai:		Markė:	
Kiekis: vnt.	1		

Parengė Matininkė Vilija Maknienė

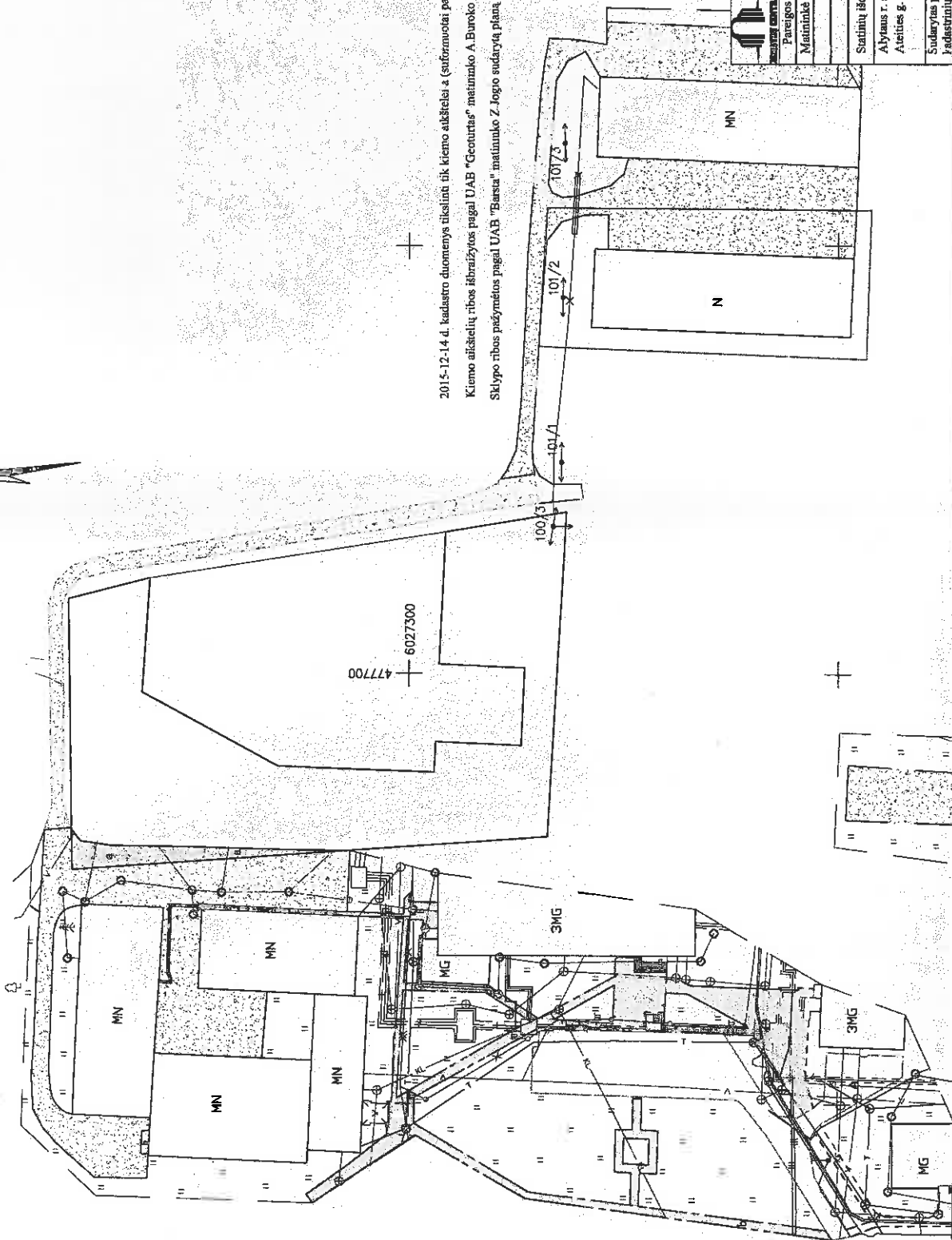





2015-12-14 d. kadastro duomenys tikslinti tik kiemo akštelei 2 (suformuotai padalinus unikalų Nr. 3398-4000-5045)

Kieno aikštelii ribos isbraizytos pagal UAB "Geoturtas" matininko A. Buroko sudarytą dangų išpildomąją nuotrauką (2015-11-03)

Sklypo rībos pārņēmus pagai UAB "Barša" mātiņiņko Z Jogiio sudariyā plānā (2015-07-02)



		Valstybės įmonės Registrų centro Alytaus filialas Licencijos Nr. G-734-(623), išduota 2008-08-27 Matavimų kvalifikacijos pažymų Nr. 2M-M-1287	
Pareigos	V. pavardė	Prašys	Data
Mataviminkė	V Maknienė	<i>[Signature]</i>	2015-12-16
Statinių išdėstymo planas		1:1000	
Alytaus r. sav. Sirmo m.			
Ateities g. 10A			
Sudarytas pagal 2015-12-14			
Išduodantį matavimų duomenis			
planas			
pažymėjimas			



**VALSTYBĖS ĮMONĖS REGISTRŲ CENTRO  
ALYTAUS FILIALAS**

**NEKILNOJAMOJO TURTO  
KADASTRO IR REGISTRO BYLA**

**Nr. 44/2023889**

*(kreimo avokštelis a/)*

**ŽEMĖS SKLYPO KADASTRO NR. 3363/0002:347**

**INVENTORINIS NUMERIS : 33/26643**

**ADRESAS: Ateities g. 10E, Simno m., Alytaus r. sav.**

Pradėta .....2015-12-14

Lapų sk. ....6

Saugoti nuolat.

PANAIKINTO NEKILNOJAMOJO TURTO  
KADASTRO IR REGISTRO BYLOS  
NR. ....

## Kitų statinių kadastro duomenys

Adresas Alytaus r. sav. Simno m. Ateities g. 10E

Unikalus Nr. 4400-4043-3647

Pavadinimas Kiemo aikštelė

Pažymėjimas plane a

Paskirtis Kiti inžineriniai statiniai

Aprašymas

Kad. duomenų nustatymo 2015-12-14

## Statinio duomenys

Statybos pradžios metai:	1984	Modernizavimo pradžios metai:	
Statybos pabaigos metai:	1984	Modernizavimo pabaigos metai:	
Rekonstravimo pradžios metai:		Papr. remonto pradžios metai:	
Rekonstravimo pabaigos metai:		Papr. remonto pabaigos metai:	
Kap. remonto pradžios metai:		Statinio kategorija:	II grupės nesudėtingas
Kap. remonto pabaigos metai:		Daikto būklė:	

## Statinio sudėtinių dalių kadastro duomenys

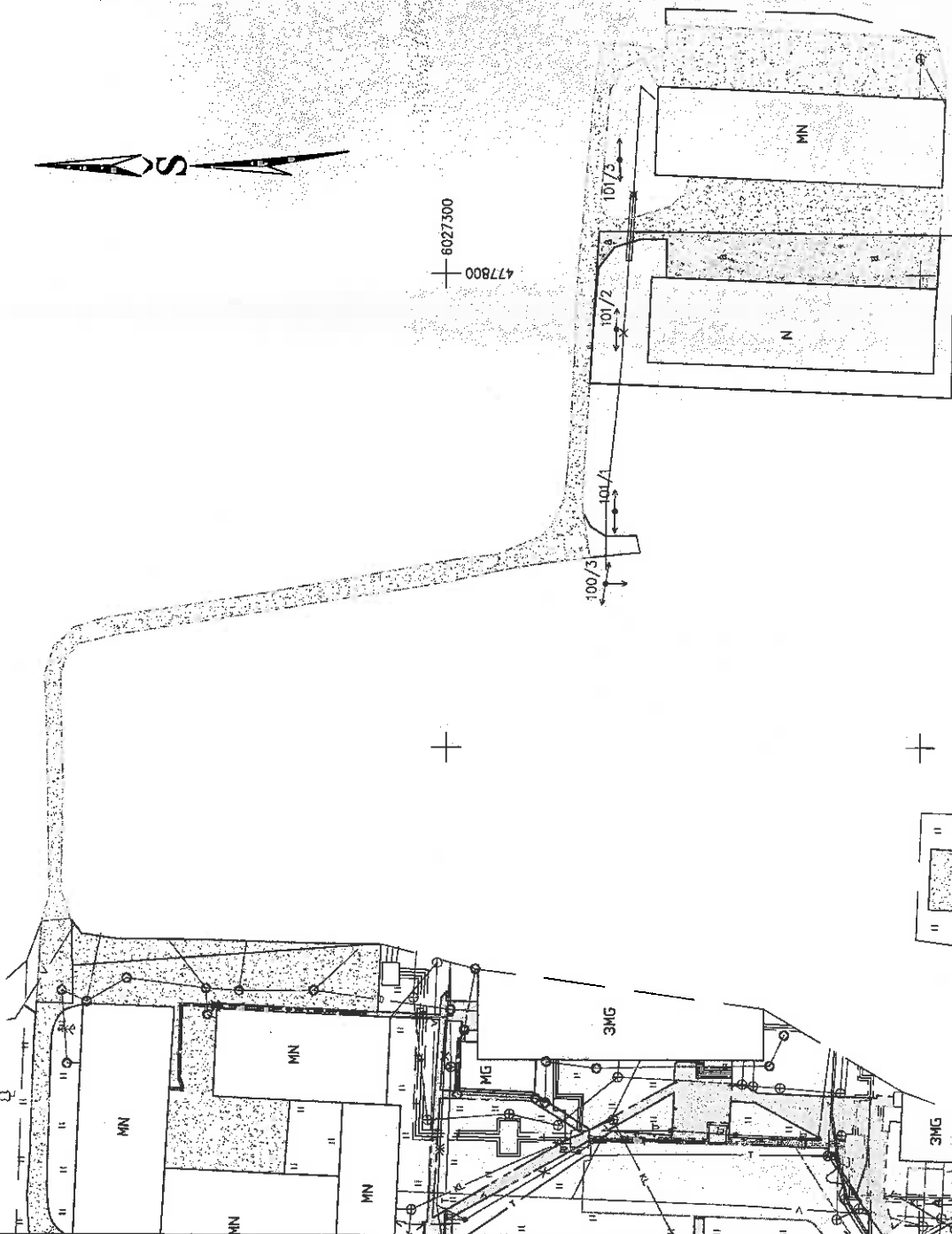
Pažymėjimas plane	Sudėtinė dalis		
a	Kiemo aikštelė		
Statybos pradžios metai:	1984	Plotis: m	
Statybos pabaigos metai:	1984	Plotas: kv. m	640
Rekonstravimo pradžios metai:		Tūris: kub. m	
Rekonstravimo pabaigos metai:		Gylis: m	
Kap. remonto pradžios metai:		Baigtumo procentas: %	100
Kap. remonto pabaigos metai:		Aukštis: m	
Modernizavimo pradžios metai:		Ilgis: m	
Modernizavimo pabaigos metai:		Skersmuo: mm	
Papr. remonto pradžios metai:		Medžiaga:	Asfaltas
Papr. remonto pabaigos metai:		Markė:	
Kiekis: vnt.	1		

Parengė Matininkė Vilija Maknienė





1059073902



2015-12-14 d. kadastro duomenys tikslinti šio kiemo aikštėse a (suformuoti pagal unikalią Nr. 3398-4000-5045)  
Kiemo aikštelių ribos išbraižytos pagal UAB "Geoturtas" matavimo A. Burcko sudarytą daiktų išplėdomąjį nuotrauką (2015-11-03)  
Skipto ribos pažymėtos pagal UAB "Bersia" matavimo Z. Logo sudarytą planą (2015-07-02)



Valstybės įmonės Registrų centras Licencijos Nr. G-734(623), išduota 2008-08-27 Matavimo kvalifikacijos pažym. Nr. 2M-M-1387			
Pareigos	V. pavardė	Parašas	Data
Matuoklis	V. Maknaitis	<i>[Signature]</i>	2015-12-16
Statinių išdėstymo planas		1:1000	
Alytaus r. sav. Širmo m. / vietos g. 10E			
Sudarytas pagal 2015-12-14		Pisto pažymėjimas	
kadastrinių matavimų duomenis		plane a	





## NEKILNOJAMOJO TURTO REGISTRO CENTRINIO DUOMENŲ BANKO IŠRAŠAS

2019-01-04 13:28:47

**1. Nekilnojamojo turto registre įregistruotas turtas:**Registro Nr.: **44/848956**Registro tipas: **Žemės sklypas su statiniais**Sudarymo data: **2007-10-19**Adresas: **Alytaus r. sav., Simnas, Ateities g. 10**Registro tvarkytojas: **Valstybės įmonės Registrų centro Alytaus filialas****2. Nekilnojamieji daiktai:**

2.1.

**Pastatas - Mokomasis korpusas**Unikalus daikto numeris: **3398-4000-5023**Daikto pagrindinė naudojimo paskirtis: **Mokslo**Pažymėjimas plane: **3C3p**Statybos pabaigos metai: **1984**Baigtumo procentas: **100 %**Šildymas: **Vietinis centrinis šildymas**Vandentiekis: **Komunalinis vandentiekis**Nuotekų šalinimas: **Komunalinis nuotekų šalinimas**Sienos: **Plytos**Stogo danga: **Ruberoidas**Aukštų skaičius: **3**Bendras plotas: **4668.38 kv. m**Pagrindinis plotas: **3484.51 kv. m**Tūris: **20168 kub. m**Užstatytas plotas: **2393.00 kv. m**Atkūrimo sąnaudos (statybos vertė): **1787363 Eur**Fizinio nusidėvėjimo procentas: **15 %**Atkuriamoji vertė: **1519259 Eur**Vidutinė rinkos vertė: **455778 Eur**Vidutinės rinkos vertės nustatymo data: **2002-12-30**Kadastro duomenų nustatymo data: **2002-12-30**Pastato (jo dalies) energinio naudingumo klasė: **E**

Skačiuojamosios šiluminės energijos

sąnaudos pastatui (jo daliai) šildyti: **213.45 kWh/m<sup>2</sup>/m.**

2.2.

**Pastatas - Praktinių užsiėmimų pastatas**Unikalus daikto numeris: **3398-4000-5034**Daikto pagrindinė naudojimo paskirtis: **Mokslo**Pažymėjimas plane: **4C1p**Statybos pabaigos metai: **1984**Baigtumo procentas: **100 %**Šildymas: **Vietinis centrinis šildymas**Vandentiekis: **Komunalinis vandentiekis**Nuotekų šalinimas: **Komunalinis nuotekų šalinimas**Sienos: **Plytų mūras**Stogo danga: **Ruberoidas**Aukštų skaičius: **1**Bendras plotas: **2745.07 kv. m**Pagrindinis plotas: **2437.55 kv. m**Tūris: **13838 kub. m**Užstatytas plotas: **2968.00 kv. m**Atkūrimo sąnaudos (statybos vertė): **1226375 Eur**Fizinio nusidėvėjimo procentas: **15 %**Atkuriamoji vertė: **1042419 Eur**Vidutinė rinkos vertė: **312726 Eur**Vidutinės rinkos vertės nustatymo data: **2002-12-30**Kadastro duomenų nustatymo data: **2002-12-30**Pastato (jo dalies) energinio naudingumo klasė: **E**

Skačiuojamosios šiluminės energijos

sąnaudos pastatui (jo daliai) šildyti: **424.64 kWh/m<sup>2</sup>/m.**

2.3.

**Pastatas - Garažas**Adresas: **Alytaus r. sav., Simnas, Ateities g. 10E**Unikalus daikto numeris: **3398-4000-5067**

Daikto pagrindinė naudojimo paskirtis: **Garažų**  
Pažymėjimas plane: **5G1Ž**  
Statybos pabaigos metai: **1989**  
Baigtumo procentas: **100 %**  
Šildymas: **Nešildomas**  
Sienos: **Šiferis**  
Stogo danga: **Asbestcementis**  
Aukštų skaičius: **1**  
Bendras plotas: **1070.35 kv. m**  
Pagrindinis plotas: **1070.35 kv. m**  
Tūris: **6074 kub. m**  
Užstatytas plotas: **1091.00 kv. m**  
Koordinatė X: **6027306.03**  
Koordinatė Y: **477699.6**  
Atkūrimo sąnaudos (statybos vertė): **123141 Eur**  
Fizinio nusidėvėjimo procentas: **35 %**  
Atkuriamoji vertė: **80041 Eur**  
Vidutinė rinkos vertė: **16008 Eur**  
Vidutinės rinkos vertės nustatymo data: **2002-12-30**  
Kadastro duomenų nustatymo data: **2002-12-30**

2.4.

**Pastatas - Garažas**

Adresas: **Alytaus r. sav., Simnas, Ateities g. 10C**

Unikalus daikto numeris: **3398-4000-5056**

Daikto pagrindinė naudojimo paskirtis: **Garažų**  
Pažymėjimas plane: **6G1p**  
Statybos pabaigos metai: **1989**  
Baigtumo procentas: **100 %**  
Sienos: **Plytų mūras**  
Stogo danga: **Asbestcementis**  
Aukštų skaičius: **1**  
Bendras plotas: **1069.98 kv. m**  
Pagrindinis plotas: **1066.63 kv. m**  
Tūris: **5836 kub. m**  
Užstatytas plotas: **1144.00 kv. m**  
Atkūrimo sąnaudos (statybos vertė): **270436 Eur**  
Fizinio nusidėvėjimo procentas: **16 %**  
Atkuriamoji vertė: **227166 Eur**  
Vidutinė rinkos vertė: **45433 Eur**  
Vidutinės rinkos vertės nustatymo data: **2002-12-30**  
Kadastro duomenų nustatymo data: **2002-12-30**

2.5.

**Pastatas - Plovykla**

Adresas: **Alytaus r. sav., Simnas, Ateities g. 10C**

Unikalus daikto numeris: **3398-4000-5078**

Daikto pagrindinė naudojimo paskirtis: **Kita**  
Pažymėjimas plane: **7H1p**  
Statybos pabaigos metai: **1989**  
Baigtumo procentas: **100 %**  
Šildymas: **Nešildomas**  
Sienos: **Plytų mūras**  
Stogo danga: **Asbestcementis**  
Aukštų skaičius: **1**  
Bendras plotas: **8.78 kv. m**  
Pagrindinis plotas: **8.78 kv. m**  
Tūris: **31 kub. m**  
Užstatytas plotas: **12.00 kv. m**  
Atkūrimo sąnaudos (statybos vertė): **1526 Eur**  
Fizinio nusidėvėjimo procentas: **17 %**  
Atkuriamoji vertė: **1267 Eur**  
Vidutinė rinkos vertė: **317 Eur**  
Vidutinės rinkos vertės nustatymo data: **2002-12-30**  
Kadastro duomenų nustatymo data: **2002-12-30**


2.6.

**Pastatas - Sandėlis**

Adresas: **Alytaus r. sav., Simnas, Ateities g. 10D**

Unikalus daikto numeris: **3398-4000-5089**

Daikto pagrindinė naudojimo paskirtis: **Sandėliavimo**  
Pažymėjimas plane: **8F1p**  
Statybos pabaigos metai: **1989**  
Baigtumo procentas: **100 %**



**KOPIJA TIKRA**  
Direktorius  
Gintautas  
PAZULKYNAS

Šildymas: **Nešildomas**  
Sienos: **Plytų mūras**  
Stogo danga: **Ruberoidas**  
Aukštų skaičius: **1**  
Bendras plotas: **70.02 kv. m**  
Pagrindinis plotas: **64.63 kv. m**  
Tūris: **392 kub. m**  
Užstatytas plotas: **83.00 kv. m**  
Atkūrimo sąnaudos (statybos vertė): **19187 Eur**  
Fizinio nusidėvėjimo procentas: **17 %**  
Atkuriamoji vertė: **15925 Eur**  
Vidutinė rinkos vertė: **3981 Eur**  
Vidutinės rinkos vertės nustatymo data: **2002-12-30**  
Kadastro duomenų nustatymo data: **2002-12-30**

2.7. **Pastatas - Sandėlis**  
Adresas: **Alytaus r. sav., Simnas, Ateities g. 10C**  
Unikalus daikto numeris: **3398-4000-5096**  
Daikto pagrindinė naudojimo paskirtis: **Sandėliavimo**  
Pažymėjimas plane: **9F1p**  
Statybos pabaigos metai: **1970**  
Baigtumo procentas: **100 %**  
Šildymas: **Nešildomas**  
Sienos: **Plytų mūras**  
Stogo danga: **Asbestcementis**  
Aukštų skaičius: **1**  
Bendras plotas: **73.23 kv. m**  
Pagrindinis plotas: **73.23 kv. m**  
Tūris: **230 kub. m**  
Užstatytas plotas: **88.00 kv. m**  
Atkūrimo sąnaudos (statybos vertė): **11258 Eur**  
Fizinio nusidėvėjimo procentas: **40 %**  
Atkuriamoji vertė: **6755 Eur**  
Vidutinė rinkos vertė: **1688 Eur**  
Vidutinės rinkos vertės nustatymo data: **2002-12-30**  
Kadastro duomenų nustatymo data: **2002-12-30**

---

### 3. Daikto priklausiniai iš kito registro: įrašų nėra

---

### 4. Nuosavybė:

4.1. **Nuosavybės teisė**  
Savininkas: **ALYTAUS RAJONO SAVIVALDYBĖ, a.k. 111105936**  
Daiktas: **pastatas Nr. 3398-4000-5067, aprašytas p. 2.3.**  
Įregistravimo pagrindas: **2012-01-11 Lietuvos Respublikos Vyriausybės nutarimas Nr. 22**  
**2012-02-08 Priėmimo - perdavimo aktas Nr. V3-82**  
Įrašas galioja: **Nuo 2012-03-01**

4.2. **Nuosavybės teisė**  
Savininkas: **LIETUVOS RESPUBLIKA, a.k. 111105555**  
Daiktas: **pastatas Nr. 3398-4000-5023, aprašytas p. 2.1.**  
**pastatas Nr. 3398-4000-5034, aprašytas p. 2.2.**  
**pastatas Nr. 3398-4000-5056, aprašytas p. 2.4.**  
**pastatas Nr. 3398-4000-5078, aprašytas p. 2.5.**  
**pastatas Nr. 3398-4000-5089, aprašytas p. 2.6.**  
**pastatas Nr. 3398-4000-5096, aprašytas p. 2.7.**  
Įregistravimo pagrindas: **2003-03-12 Steigėjo įsakymas Nr. 315**  
Įrašas galioja: **Nuo 2003-05-21**

---

### 5. Valstybės ir savivaldybių žemės patikėjimo teisė: įrašų nėra

---

### 6. Kitos daiktinės teisės:

6.1. **Turto patikėjimo teisė**  
Patikėtinis: **Valstybės įmonė Turto bankas, a.k. 112021042**  
Daiktas: **pastatas Nr. 3398-4000-5089, aprašytas p. 2.6.**  
Įregistravimo pagrindas: **2015-02-11 Lietuvos Respublikos Vyriausybės nutarimas**  
**Nr. 163**  
**2016-02-01 Priėmimo - perdavimo aktas Nr. A5-22/Nr.433020**  
Įrašas galioja: **Nuo 2016-02-22**

6.2. **Turto patikėjimo teisė**



**KOPIJA TIKRA**  
Direktorius  
Gintautas  
ADŽIUKYNAS

*[Handwritten signature]*

Patikėtinis: Simno žemės ūkio mokykla, a.k. 190961163

Daiktas: pastatas Nr. 3398-4000-5023, aprašytas p. 2.1.  
pastatas Nr. 3398-4000-5034, aprašytas p. 2.2.  
pastatas Nr. 3398-4000-5056, aprašytas p. 2.4.  
pastatas Nr. 3398-4000-5078, aprašytas p. 2.5.  
pastatas Nr. 3398-4000-5096, aprašytas p. 2.7.

[registravimo pagrindas: 2003-03-12 Steigėjo įsakymas Nr. 315

[rašas galioja: Nuo 2003-05-21

7. Juridiniai faktai: įrašų nėra

8. Žymos: įrašų nėra

9. Specialiosios žemės ir miško naudojimo sąlygos: įrašų nėra

10. Daikto registravimas ir kadastro žymos:

10.1.

Išduotas pastato (jo dalies) energinio naudingumo sertifikatas  
(kadastro žyma)

Daiktas: pastatas Nr. 3398-4000-5034, aprašytas p. 2.2.

[registravimo pagrindas: 2014-07-08 Statybos produkcijos sertifikavimo centro  
pranešimas Nr. MK-0189-0076/0

[rašas galioja: Nuo 2014-07-08

Terminas: Nuo 2014-03-19 iki 2024-03-19

10.2.

Išduotas pastato (jo dalies) energinio naudingumo sertifikatas  
(kadastro žyma)

Daiktas: pastatas Nr. 3398-4000-5023, aprašytas p. 2.1.

[registravimo pagrindas: 2014-07-08 Statybos produkcijos sertifikavimo centro  
pranešimas Nr. MK-0189-0075/0

[rašas galioja: Nuo 2014-07-08

Terminas: Nuo 2014-03-19 iki 2024-03-19

11. Registro pastabos ir nuorodos: įrašų nėra



12. Kita informacija: įrašų nėra

13. Informacija apie duomenų sandoriui tikslinimą: įrašų nėra

2019-01-04 13:28:47

Dokumentą atspausdino Registratore

DAIVA ČEPONIENĖ



KOPIJA TIKRA  
Direktorius  
Gintautas  
PACZKYNAS



NEKILNOJAMOJO TURTO REGISTRO CENTRINIO DUOMENŲ BANKO IŠRAŠAS

2019-01-04 13:28:01

1. Nekilnojamojo turto registre įregistruotas turtas:

Registro Nr.: **60/64198**  
Registro tipas: **Statiniai**  
Sudarymo data: **1996-02-15**  
Adresas: **Alytaus r. sav., Simnas, Ateities g. 6**  
Registro tvarkytojas: **Valstybės įmonės Registrų centro Alytaus filialas**

2. Nekilnojamieji daiktai:

2.1.

**Pastatas - Bendrabutis**  
Unikalus daikto numeris: **3398-6033-7013**  
Daikto pagrindinė naudojimo paskirtis: **Gyvenamoji (įvairioms socialinėms grupėms)**  
Pažymėjimas plane: **1N4p**  
Statybos pradžios metai: **1986**  
Statybos pabaigos metai: **1986**  
Papr. remonto pradžios metai: **2013**  
Papr. remonto pabaigos metai: **2014**  
Statinio kategorija: **Neypatingasis**  
Baigtumo procentas: **100 %**  
Šildymas: **Centrinis šildymas iš centralizuotų sistemų**  
Vandentiekis: **Komunalinis vandentiekis**  
Nuotekų šalinimas: **Komunalinis nuotekų šalinimas**  
Dujos: **Nėra**  
Sienos: **Plytos**  
Stogo danga: **Ruberoidas**  
Aukštų skaičius: **4**  
Bendras plotas: **2806.07 kv. m**  
Naudingas plotas: **2175.50 kv. m**  
Gyvenamasis plotas: **1422.11 kv. m**  
Rūšių (pusrūšių) plotas: **630.57 kv. m**  
Tūris: **10374 kub. m**  
Užstatytas plotas: **862.00 kv. m**  
Gyvenamosios paskirties patalpų skaičius: **23**  
Kambarių skaičius: **88**  
Koordinatė X: **6027137**  
Koordinatė Y: **477547**  
Atkūrimo sąnaudos (statybos vertė): **1373089 Eur**  
Fizinio nusidėvėjimo procentas: **22 %**  
Atkuriamoji vertė: **1071015 Eur**  
Vidutinė rinkos vertė: **69798 Eur**  
Vidutinės rinkos vertės nustatymo būdas: **Masinis vertinimas**  
Vidutinės rinkos vertės nustatymo data: **2014-03-05**  
Kadastro duomenų nustatymo data: **2014-03-05**  
Pastato (jo dalies) energinio naudingumo klasė: **D**  
Skaičiuojamosios šiluminės energijos sąnaudos pastatui (jo daliai) šildyti: **102.21 kWh/m2/m.**

3. Daikto priklausiniai iš kito registro: įrašų nėra


4. Nuosavybė:

4.1.

**Nuosavybės teisė**  
Savininkas: **ALYTAUS RAJONO SAVIVALDYBĖ, a.k. 111105936**  
Daiktas: **25455/280607 pastato Nr. 3398-6033-7013, aprašyto p. 2.1.**  
Įregistravimo pagrindas: **2012-11-07 Lietuvos Respublikos Vyriausybės nutarimas Nr. 1347**  
**2012-11-14 Priėmimo - perdavimo aktas Nr. V5-(2.4)-217**  
**2014-08-11 Deklaracija apie statybos užbaigimą / paskirties pakeitimą Nr. (3.19)K26-2958**  
**2014-08-20 Susitarimas**  
Įrašas galioja: **Nuo 2014-10-27**

4.2.

**Nuosavybės teisė**  
Savininkas: **LIETUVOS RESPUBLIKA, a.k. 111105555**  
Daiktas: **154297/280607 pastato Nr. 3398-6033-7013, aprašyto p. 2.1.**



[registravimo pagrindas: 1986-07-02 Statinio priėmimo naudoti aktas  
1996-01-30 Steigėjo įsakymas Nr. 33/16  
[rašas galioja: Nuo 2014-09-16

5. Valstybės ir savivaldybių žemės patikėjimo teisė: įrašų nėra

6. Kitos daiktinės teisės :

6.1.

Turto patikėjimo teisė

Patikėtinis: Simno žemės ūkio mokykla, a.k. 190961163

Daiktas: 154297/280607 pastato Nr. 3398-6033-7013, aprašyto p. 2.1.

4.2.

[registravimo pagrindas: 1986-07-02 Statinio priėmimo naudoti aktas  
2008-04-08 Priėmimo - perdavimo aktas Nr. 1  
2014-08-20 Susitarimas

[rašas galioja: Nuo 2014-09-16

7. Juridiniai faktai: įrašų nėra

8. Žymos: įrašų nėra

9. Specialiosios žemės ir miško naudojimo sąlygos: įrašų nėra

10. Daikto registravimas ir kadastro žymos:

10.1.

Kadastru duomenų tikslinimas (daikto registravimas)

Daiktas: pastatas Nr. 3398-6033-7013, aprašytas p. 2.1.

[registravimo pagrindas: 2014-03-05 Nekilnojamojo daikto kadastru duomenų byla  
2014-08-11 Deklaracija apie statybos užbaigimą / paskirties  
pakeitimą Nr. (3.19)K26-2958

[rašas galioja: Nuo 2014-09-15

10.2.

Kadastrinius matavimus atliko (kadastru žyma)

UAB "KADASTRAS", a.k. 302240851

Daiktas: pastatas Nr. 3398-6033-7013, aprašytas p. 2.1.

[registravimo pagrindas: 2014-03-05 Nekilnojamojo daikto kadastru duomenų byla  
Kvalifikacijos pažymėjimas Nr. 2M-M1421  
Licencija Nr. G-937-(1009)

[rašas galioja: Nuo 2014-09-15

10.3.

Išduotas pastato (jo dalies) energinio naudingumo sertifikatas  
(kadastru žyma)

Daiktas: pastatas Nr. 3398-6033-7013, aprašytas p. 2.1.

[registravimo pagrindas: 2014-07-08 Statybos produkcijos sertifikavimo centro  
pranešimas Nr. KG-0418-0206/0

[rašas galioja: Nuo 2014-07-08

Terminas: Nuo 2014-03-26 iki 2024-03-26


11. Registro pastabos ir nuorodos: įrašų nėra

12. Kita informacija: įrašų nėra

13. Informacija apie duomenų sandoriui tikslinimą: įrašų nėra

2019-01-04 13:28:01

Dokumentą atspausdino Registratore



DAIVA ČEPONIENĖ





## NEKILNOJAMOJO TURTO REGISTRO CENTRINIO DUOMENŲ BANKO IŠRAŠAS

2019-01-04 13:43:42

## 1. Nekilnojamojo turto registre įregistruotas turtas:

Registro Nr.: **44/2023886**Registro tipas: **Žemės sklypas su statiniais**Sudarymo data: **2015-12-10**Adresas: **Alytaus r. sav., Simnas, Ateities g. 10**Registro tvarkytojas: **Valstybės įmonės Registrų centro Alytaus filialas**

## 2. Nekilnojamieji daiktai:

2.1.

**Žemės sklypas**Unikalus daikto numeris: **4400-4001-6175**

Žemės sklypo kadastro numeris ir kadastro

vietovės pavadinimas: **3363/0002:246 Simno m. k.v.**Daikto pagrindinė naudojimo paskirtis: **Kita**Žemės sklypo naudojimo būdas: **Visuomeninės paskirties teritorijos**Statusas: **Suformuotas padalijus daiktą**Daikto istorinė kilmė: **Gautas padalijus daiktą, unikalus daikto numeris 4400-1250-3518**Žemės sklypo plotas: **3.7706 ha**Žemės ūkio naudmenų plotas viso: **0.3460 ha**iš jo: sodų plotas: **0.3460 ha**Užstatyta teritorija: **3.4246 ha**Žemės ūkio naudmenų našumo balas: **47.4**Matavimų tipas: **Žemės sklypas suformuotas atliekant kadastrinius matavimus**Indeksuota žemės sklypo vertė: **31451 Eur**Žemės sklypo vertė: **19657 Eur**Vidutinė rinkos vertė: **33200 Eur**Vidutinės rinkos vertės nustatymo data: **2015-09-29**Vidutinės rinkos vertės nustatymo būdas: **Masinis vertinimas**Kadastro duomenų nustatymo data: **2015-09-28**

2.2.

Priklausinsys: **Kiti inžineriniai statiniai - Kiemo aikštelė**Priklausanči dalis: **1/1 priklauso žemės sklypui Nr. 4400-4001-6175, aprašytam p. 2.1.**Aprašymas / pastabos: **Bendras plotas 2990 kv. m**Unikalus daikto numeris: **4400-4043-3558**Daikto pagrindinė naudojimo paskirtis: **Kiti inžineriniai statiniai**Pažymėjimas plane: **a1**Statusas: **Suformuotas padalijus daiktą**Daikto istorinė kilmė: **Gautas padalijus daiktą, unikalus daikto numeris 3398-4000-5045**Statybos pradžios metai: **1984**Statybos pabaigos metai: **1984**Statinio kategorija: **II grupės nesudėtingasis**Baigtumo procentas: **100 %**Atkūrimo sąnaudos (statybos vertė): **161000 Eur**Fizinio nusidėvėjimo procentas: **75 %**Atkuriamoji vertė: **40300 Eur**Vidutinė rinkos vertė: **3220 Eur**Vidutinės rinkos vertės nustatymo būdas: **Atkuriamoji vertė**Vidutinės rinkos vertės nustatymo data: **2015-12-14**Kadastro duomenų nustatymo data: **2015-12-14**

2.3.

Priklausinsys: **Kiti inžineriniai statiniai - Kiemo aikštelė**Priklausanči dalis: **1/1 priklauso žemės sklypui Nr. 4400-4001-6175, aprašytam p. 2.1.**Unikalus daikto numeris: **4400-4043-3569**Daikto pagrindinė naudojimo paskirtis: **Kiti inžineriniai statiniai**Pažymėjimas plane: **a2**Statusas: **Suformuotas padalijus daiktą**Daikto istorinė kilmė: **Gautas padalijus daiktą, unikalus daikto numeris 3398-4000-5045**Statybos pradžios metai: **1984**Statybos pabaigos metai: **1984**Statinio kategorija: **II grupės nesudėtingasis**Baigtumo procentas: **100 %**

Plotas: 2208.00 kv. m  
Atkūrimo sąnaudos (statybos vertė): 139000 Eur  
Fizinio nusidėvėjimo procentas: 75 %  
Atkuriamoji vertė: 34900 Eur  
Vidutinė rinkos vertė: 2790 Eur  
Vidutinės rinkos vertės nustatymo būdas: Atkuriamoji vertė  
Vidutinės rinkos vertės nustatymo data: 2015-12-14  
Kadastro duomenų nustatymo data: 2015-12-14

**3. Daikto priklausiniai iš kito registro: įrašų nėra**

**4. Nuosavybė:**

4.1.

Nuosavybės teisė  
Savininkas: LIETUVOS RESPUBLIKA, a.k. 111105555  
Daiktas: kiti statiniai Nr. 4400-4043-3558, aprašyti p. 2.2.  
kiti statiniai Nr. 4400-4043-3569, aprašyti p. 2.3.  
Įregistravimo pagrindas: 2003-03-12 Steigėjo įsakymas Nr. 315  
2005-01-27 Susitarimas  
2016-01-05 Pažyma apie naujai suformuotų nekilnojamojo turto  
kadastro objektų (patalpos (-ų)) galimybę naudoti pagal paskirtį  
Nr. (3.19)K26-29  
Įrašas galioja: Nuo 2016-01-19

4.2.

Nuosavybės teisė  
Savininkas: LIETUVOS RESPUBLIKA, a.k. 111105555  
Daiktas: žemės sklypas Nr. 4400-4001-6175, aprašytas p. 2.1.  
Įregistravimo pagrindas: 2007-05-25 Apskrities viršininko įsakymas Nr. 33-Ž-1206  
2015-11-17 Nacionalinės žemės tarnybos teritorinio skyriaus  
vedėjo sprendimas Nr. 2SK-2160-(14.2.110.)  
Įrašas galioja: Nuo 2015-12-11

**5. Valstybės ir savivaldybių žemės patikėjimo teisė:**

5.1.

Valstybinės žemės patikėjimo teisė  
Patikėtinis: Nacionalinė žemės tarnyba prie Žemės ūkio ministerijos, a.k.  
188704927  
Daiktas: žemės sklypas Nr. 4400-4001-6175, aprašytas p. 2.1.  
Įregistravimo pagrindas: 2015-11-17 Nacionalinės žemės tarnybos teritorinio skyriaus  
vedėjo sprendimas Nr. 2SK-2160-(14.2.110.)  
Žemės įstatymo pakeitimo ir papildymo įstatymas Nr. XI-912,  
2010 m. birželio 18 d.  
Įrašas galioja: Nuo 2015-12-11

**6. Kitos daiktinės teisės :**

6.1.

Turto patikėjimo teisė  
Patikėtinis: Simno žemės ūkio mokykla, a.k. 190961163  
Daiktas: kiti statiniai Nr. 4400-4043-3558, aprašyti p. 2.2.  
kiti statiniai Nr. 4400-4043-3569, aprašyti p. 2.3.  
Įregistravimo pagrindas: 2003-03-12 Steigėjo įsakymas Nr. 315  
2005-01-27 Susitarimas  
2016-01-05 Pažyma apie naujai suformuotų nekilnojamojo turto  
kadastro objektų (patalpos (-ų)) galimybę naudoti pagal paskirtį  
Nr. (3.19)K26-29  
Įrašas galioja: Nuo 2016-01-19

**7. Juridiniai faktai:**

7.1.

Sudaryta panaudos sutartis  
Panaudos gavėjas: Simno žemės ūkio mokykla, a.k. 190961163  
Daiktas: žemės sklypas Nr. 4400-4001-6175, aprašytas p. 2.1.  
Įregistravimo pagrindas: 2007-11-16 Panaudos sutartis Nr. P-350  
2016-01-07 Susitarimas pakeisti sutartį Nr. 2SUN-4  
Plotas: 3.7706 ha  
Įrašas galioja: Nuo 2016-02-04  
Terminas: Iki 2085-01-07



**8. Žymos: įrašų nėra**

**9. Specialiosios žemės ir miško naudojimo sąlygos:**

XLIX. Vandentiekio, lietaus ir fekalinės kanalizacijos tinklų ir

9.1.

**įrenginių apsaugos zonos**

Daiktas: žemės sklypas Nr. 4400-4001-6175, aprašytas p. 2.1.

Įregistravimo pagrindas: 2015-09-28 Nekilnojamojo daikto kadastro duomenų byla  
2015-11-17 Nacionalinės žemės tarnybos teritorinio skyriaus  
vedėjo sprendimas Nr. 2SK-2160-(14.2.110.)

Plotas: 1.0364 ha

Įrašas galioja: Nuo 2015-12-10

9.2.

**XLVIII. Šilumos ir karšto vandens tiekimo tinklų apsaugos zonos**

Daiktas: žemės sklypas Nr. 4400-4001-6175, aprašytas p. 2.1.

Įregistravimo pagrindas: 2015-09-28 Nekilnojamojo daikto kadastro duomenų byla  
2015-11-17 Nacionalinės žemės tarnybos teritorinio skyriaus  
vedėjo sprendimas Nr. 2SK-2160-(14.2.110.)

Plotas: 0.4171 ha

Įrašas galioja: Nuo 2015-12-10

9.3.

**VI. Elektros linijų apsaugos zonos**

Daiktas: žemės sklypas Nr. 4400-4001-6175, aprašytas p. 2.1.

Įregistravimo pagrindas: 2015-09-28 Nekilnojamojo daikto kadastro duomenų byla  
2015-11-17 Nacionalinės žemės tarnybos teritorinio skyriaus  
vedėjo sprendimas Nr. 2SK-2160-(14.2.110.)

Plotas: 0.1855 ha

Įrašas galioja: Nuo 2015-12-10

9.4.

**I. Ryšių linijų apsaugos zonos**

Daiktas: žemės sklypas Nr. 4400-4001-6175, aprašytas p. 2.1.

Įregistravimo pagrindas: 2015-09-28 Nekilnojamojo daikto kadastro duomenų byla  
2015-11-17 Nacionalinės žemės tarnybos teritorinio skyriaus  
vedėjo sprendimas Nr. 2SK-2160-(14.2.110.)

Plotas: 0.1062 ha

Įrašas galioja: Nuo 2015-12-10

#### **10. Daikto registravimas ir kadastro žymos:**

10.1.

**Suformuotas padalijimo būdu (daikto registravimas)**

Daiktas: kiti statiniai Nr. 4400-4043-3558, aprašyti p. 2.2.

kiti statiniai Nr. 4400-4043-3569, aprašyti p. 2.3.

Įregistravimo pagrindas: 2015-12-14 Nekilnojamojo daikto kadastro duomenų byla  
2016-01-05 Pažyma apie naujai suformuotų nekilnojamojo turto  
kadastro objektų (patalpos (-ų)) galimybę naudoti pagal paskirtį  
Nr. (3.19)K26-29

Įrašas galioja: Nuo 2016-01-18

10.2.

**Kadastrinius matavimus atliko (kadastro žyma)**

Valstybės įmonės Registrų centro Alytaus filialas, a.k.  
149952323

Daiktas: kiti statiniai Nr. 4400-4043-3558, aprašyti p. 2.2.

kiti statiniai Nr. 4400-4043-3569, aprašyti p. 2.3.

Įregistravimo pagrindas: 2015-12-14 Nekilnojamojo daikto kadastro duomenų byla  
Licencija Nr. G-734-(623)

Kvalifikacijos pažymėjimas Nr. 2M-M-1387

Įrašas galioja: Nuo 2016-01-18

10.3.

**Kadastrinius matavimus atliko (kadastro žyma)**

Uždaroji akcinė bendrovė "BARSTA", a.k. 249627430

Daiktas: žemės sklypas Nr. 4400-4001-6175, aprašytas p. 2.1.

Įregistravimo pagrindas: 2015-09-28 Nekilnojamojo daikto kadastro duomenų byla  
Kvalifikacijos pažymėjimas Nr. 2M-M-558

Įrašas galioja: Nuo 2015-12-10

10.4.

**Suformuotas padalijimo būdu (daikto registravimas)**

Daiktas: žemės sklypas Nr. 4400-4001-6175, aprašytas p. 2.1.

Įregistravimo pagrindas: 2015-09-28 Nekilnojamojo daikto kadastro duomenų byla  
2015-11-17 Nacionalinės žemės tarnybos teritorinio skyriaus  
vedėjo sprendimas Nr. 2SK-2160-(14.2.110.)

Įrašas galioja: Nuo 2015-12-10

#### **11. Registro pastabos ir nuorodos:**

Žemės sklype yra dalis statinių, kurių registro Nr. 44/848956

#### **12. Kita informacija: įrašų nėra**



Dokumentą atspausdino Registratore



DAIVA ČEPONIENĖ





## NEKILNOJAMOJO TURTO REGISTRO CENTRINIO DUOMENŲ BANKO IŠRAŠAS

2019-01-04 13:44:48

**1. Nekilnojamojo turto registre įregistruotas turtas:**Registro Nr.: **44/2023891**Registro tipas: **Žemės sklypas su statiniais**Sudarymo data: **2015-12-10**Adresas: **Alytaus r. sav., Simnas, Ateities g. 10C**Registro tvarkytojas: **Valstybės įmonės Registrų centro Alytaus filialas****2. Nekilnojamieji daiktai:**

2.1.

**Žemės sklypas**Unikalus daikto numeris: **4400-3968-7042**

Žemės sklypo kadastro numeris ir kadastro

vietovės pavadinimas: **3363/0002:345 Simno m. k.v.**Daikto pagrindinė naudojimo paskirtis: **Kita**Žemės sklypo naudojimo būdas: **Visuomeninės paskirties teritorijos**Statusas: **Suformuotas padalijus daiktą**Daikto istorinė kilmė: **Gautas padalijus daiktą, unikalus daikto numeris 4400-1250-3518**Žemės sklypo plotas: **1.1762 ha**Užstatyta teritorija: **1.1762 ha**Žemės ūkio naudmenų našumo balas: **47.4**Matavimų tipas: **Žemės sklypas suformuotas atliekant kadastrinius matavimus**Indeksuota žemės sklypo vertė: **9811 Eur**Žemės sklypo vertė: **6132 Eur**Vidutinė rinkos vertė: **10600 Eur**Vidutinės rinkos vertės nustatymo data: **2015-09-29**Vidutinės rinkos vertės nustatymo būdas: **Masinis vertinimas**Kadastro duomenų nustatymo data: **2015-09-28**

2.2.

Priklausinys: **Kiti inžineriniai statiniai - Kiemo aikštelė**Priklausanti dalis: **1/1 priklauso žemės sklypui Nr. 4400-3968-7042, aprašytam p. 2.1.**Unikalus daikto numeris: **4400-4043-3580**Daikto pagrindinė naudojimo paskirtis: **Kiti inžineriniai statiniai**Pažymėjimas plane: **a**Statusas: **Suformuotas padalijus daiktą**Daikto istorinė kilmė: **Gautas padalijus daiktą, unikalus daikto numeris 3398-4000-5045**Statybos pradžios metai: **1984**Statybos pabaigos metai: **1984**Statinio kategorija: **II grupės nesudėtingasis**Baigtumo procentas: **100 %**Plotas: **1841.00 kv. m**Atkūrimo sąnaudos (statybos vertė): **116000 Eur**Fizinio nusidėvėjimo procentas: **75 %**Atkuriamoji vertė: **29100 Eur**Vidutinė rinkos vertė: **2330 Eur**Vidutinės rinkos vertės nustatymo būdas: **Atkuriamoji vertė**Vidutinės rinkos vertės nustatymo data: **2015-12-14**Kadastro duomenų nustatymo data: **2015-12-14****3. Daikto priklausiniai iš kito registro: įrašų nėra****4. Nuosavybė:**

4.1.

**Nuosavybės teisė**Savininkas: **LIETUVOS RESPUBLIKA, a.k. 111105555**Daiktas: **kiti statiniai Nr. 4400-4043-3580, aprašyti p. 2.2.**Įregistravimo pagrindas: **2003-03-12 Steigėjo įsakymas Nr. 315****2005-01-27 Susitarimas****2016-01-05 Pažyma apie naujai suformuotų nekilnojamojo turto kadastro objektų (patalpos (-ų)) galimybę naudoti pagal paskirtį Nr. (3.19)K26-29**Įrašas galioja: **Nuo 2016-01-19**

4.2.

**Nuosavybės teisė**Savininkas: **LIETUVOS RESPUBLIKA, a.k. 111105555**KOPIJA TIERA  
Direktorius  
Gintautas  
VAGZILKYNAS

Daiktas: žemės sklypas Nr. 4400-3968-7042, aprašytas p. 2.1.  
[registravimo pagrindas: 2007-05-25 Apskrities viršininko įsakymas Nr. 33-Ž-1206  
2015-11-17 Nacionalinės žemės tarnybos teritorinio skyriaus  
vedėjo sprendimas Nr. 2SK-2160-(14.2.110.)  
[rašas galioja: Nuo 2015-12-11

**5. Valstybės ir savivaldybių žemės patikėjimo teisė:**

5.1.

**Valstybinės žemės patikėjimo teisė**

Patikėtinis: Nacionalinė žemės tarnyba prie Žemės ūkio ministerijos, a.k.  
188704927

Daiktas: žemės sklypas Nr. 4400-3968-7042, aprašytas p. 2.1.

[registravimo pagrindas: 2015-11-17 Nacionalinės žemės tarnybos teritorinio skyriaus  
vedėjo sprendimas Nr. 2SK-2160-(14.2.110.)  
Žemės įstatymo pakeitimo ir papildymo įstatymas Nr. XI-912,  
2010 m. birželio 18 d.

[rašas galioja: Nuo 2015-12-11

**6. Kitos daiktinės teisės:**

6.1.

**Turto patikėjimo teisė**

Patikėtinis: Simno žemės ūkio mokykla, a.k. 190961163

Daiktas: kiti statiniai Nr. 4400-4043-3580, aprašyti p. 2.2.

[registravimo pagrindas: 2003-03-12 Steigėjo įsakymas Nr. 315

2005-01-27 Susitarimas

2016-01-05 Pažyma apie naujai suformuotų nekilnojamojo turto  
kadastro objektų (patalpos (-ų)) galimybę naudoti pagal paskirtį  
Nr. (3.19)K26-29

[rašas galioja: Nuo 2016-01-19

6.2.

**Kelio servitutas - teisė važiuoti transporto priemonėmis,  
naudotis pėsčiųjų taku, varyti galvijas (tarnaujantis)**

Daiktas: žemės sklypas Nr. 4400-3968-7042, aprašytas p. 2.1.

[registravimo pagrindas: 2015-11-17 Nacionalinės žemės tarnybos teritorinio skyriaus  
vedėjo sprendimas Nr. 2SK-2160-(14.2.110.)

Plotas: 0.0277 ha

[rašas galioja: Nuo 2015-12-11

6.3.

**Servitutas - teisė aptarnauti požemines, antžemines  
komunikacijas (tarnaujantis)**

Daiktas: žemės sklypas Nr. 4400-3968-7042, aprašytas p. 2.1.

[registravimo pagrindas: 2015-11-17 Nacionalinės žemės tarnybos teritorinio skyriaus  
vedėjo sprendimas Nr. 2SK-2160-(14.2.110.)

Plotas: 0.0277 ha

[rašas galioja: Nuo 2015-12-11

6.4.

**Servitutas - teisė tiesti požemines, antžemines komunikacijas  
(tarnaujantis)**

Daiktas: žemės sklypas Nr. 4400-3968-7042, aprašytas p. 2.1.

[registravimo pagrindas: 2015-11-17 Nacionalinės žemės tarnybos teritorinio skyriaus  
vedėjo sprendimas Nr. 2SK-2160-(14.2.110.)

Plotas: 0.0277 ha

[rašas galioja: Nuo 2015-12-11

**7. Juridiniai faktai:**

7.1.

**Sudaryta panaudos sutartis**

Panaudos gavėjas: Simno žemės ūkio mokykla, a.k. 190961163

Daiktas: žemės sklypas Nr. 4400-3968-7042, aprašytas p. 2.1.

[registravimo pagrindas: 2016-01-28 Panaudos sutartis Nr. 2SUN-19-(14.2.56.)

Plotas: 1.1762 ha

[rašas galioja: Nuo 2016-02-04

Terminas: Iki 2069-01-28

**8. Žymos: [rašų nėra**

**9. Specialiosios žemės ir miško naudojimo sąlygos:**

9.1.

**XLIX. Vandentiekio, lietaus ir fekalinės kanalizacijos tinklų ir  
įrenginių apsaugos zonos**

Daiktas: žemės sklypas Nr. 4400-3968-7042, aprašytas p. 2.1.

[registravimo pagrindas:

2015-09-28 Nekilnojamojo daikto kadastro duomenų byla  
2015-11-17 Nacionalinės žemės tarnybos teritorinio skyriaus



vedėjo sprendimas Nr. 2SK-2160-(14.2.110.)  
Plotas: 0.0976 ha  
[rašas galioja: Nuo 2015-12-10

9.2.

**VI. Elektros linijų apsaugos zonos**  
Daiktas: žemės sklypas Nr. 4400-3968-7042, aprašytas p. 2.1.  
[registravimo pagrindas: 2015-09-28 Nekilnojamojo daikto kadastro duomenų byla  
2015-11-17 Nacionalinės žemės tarnybos teritorinio skyriaus  
vedėjo sprendimas Nr. 2SK-2160-(14.2.110.)  
Plotas: 0.2214 ha  
[rašas galioja: Nuo 2015-12-10

9.3.

**I. Ryšių linijų apsaugos zonos**  
Daiktas: žemės sklypas Nr. 4400-3968-7042, aprašytas p. 2.1.  
[registravimo pagrindas: 2015-09-28 Nekilnojamojo daikto kadastro duomenų byla  
2015-11-17 Nacionalinės žemės tarnybos teritorinio skyriaus  
vedėjo sprendimas Nr. 2SK-2160-(14.2.110.)  
Plotas: 0.0307 ha  
[rašas galioja: Nuo 2015-12-10

---

**10. Daikto registravimas ir kadastro žymos:**

10.1.

**Suformuotas padalijimo būdu (daikto registravimas)**  
Daiktas: kiti statiniai Nr. 4400-4043-3580, aprašyti p. 2.2.  
[registravimo pagrindas: 2015-12-14 Nekilnojamojo daikto kadastro duomenų byla  
2016-01-05 Pažyma apie naujai suformuotų nekilnojamojo turto  
kadastro objektų (patalpos (-ų)) galimybę naudoti pagal paskirtį  
Nr. (3.19)K26-29  
[rašas galioja: Nuo 2016-01-18

10.2.

**Kadastrinius matavimus atliko (kadastro žyma)**  
**Valstybės įmonės Registrų centro Alytaus filialas, a.k.**  
**149952323**  
Daiktas: kiti statiniai Nr. 4400-4043-3580, aprašyti p. 2.2.  
[registravimo pagrindas: 2015-12-14 Nekilnojamojo daikto kadastro duomenų byla  
Kvalifikacijos pažymėjimas Nr. 2M-M-1387  
Licencija Nr. G-734-(623)  
[rašas galioja: Nuo 2016-01-18

10.3.

**Kadastrinius matavimus atliko (kadastro žyma)**  
**Uždaroji akcinė bendrovė "BARSTA", a.k. 249627430**  
Daiktas: žemės sklypas Nr. 4400-3968-7042, aprašytas p. 2.1.  
[registravimo pagrindas: 2015-09-28 Nekilnojamojo daikto kadastro duomenų byla  
Kvalifikacijos pažymėjimas Nr. 2M-M-558  
[rašas galioja: Nuo 2015-12-10

10.4.

**Suformuotas padalijimo būdu (daikto registravimas)**  
Daiktas: žemės sklypas Nr. 4400-3968-7042, aprašytas p. 2.1.  
[registravimo pagrindas: 2015-09-28 Nekilnojamojo daikto kadastro duomenų byla  
2015-11-17 Nacionalinės žemės tarnybos teritorinio skyriaus  
vedėjo sprendimas Nr. 2SK-2160-(14.2.110.)  
[rašas galioja: Nuo 2015-12-10

---

**11. Registro pastabos ir nuorodos:**

Žemės sklype yra dalis statinių, kurių registro Nr. 44/848956

---

**12. Kita informacija: [rašų nėra]**

---

**13. Informacija apie duomenų sandoriui tikslinimą: [rašų nėra]**

---

2019-01-04 13:44:48

Dokumentą atspausdino Registratore

DAIVA ČEPOVIČIENE

KOPIJA TIETRA

Direktorius  
Gintautas  
ČILKYNAS



## NEKILNOJAMOJO TURTO REGISTRO CENTRINIO DUOMENŲ BANKO IŠRAŠAS

2019-01-04 13:45:40

**1. Nekilnojamojo turto registre įregistruotas turtas:**

Registro Nr.: **60/64241**  
Registro tipas: **Žemės sklypas su statiniais**  
Sudarymo data: **1998-10-10**  
Adresas: **Alytaus r. sav., Simnas, Ateities g. 10A**  
Registro tvarkytojas: **Valstybės įmonės Registrų centro Alytaus filialas**

**2. Nekilnojamieji daiktai:**

2.1.

**Žemės sklypas**

Unikalus daikto numeris: **4400-4001-6186**  
Žemės sklypo kadastro numeris ir kadastro  
vietovės pavadinimas: **3363/0002:297 Simno m. k.v.**  
Daikto pagrindinė naudojimo paskirtis: **Kita**  
Žemės sklypo naudojimo būdas: **Visuomeninės paskirties teritorijos**  
Statusas: **Suformuotas padalijus daiktą**  
Daikto istorinė kilmė: **Gautas padalijus daiktą, unikalus daikto numeris 4400-1250-3518**  
Žemės sklypo plotas: **0.4456 ha**  
Užstatyta teritorija: **0.4456 ha**  
Žemės ūkio naudmenų našumo balas: **47.4**  
Matavimų tipas: **Žemės sklypas suformuotas atliekant kadastrinius matavimus**  
Indeksuota žemės sklypo vertė: **3717 Eur**  
Žemės sklypo vertė: **2323 Eur**  
Vidutinė rinkos vertė: **4180 Eur**  
Vidutinės rinkos vertės nustatymo data: **2015-09-29**  
Vidutinės rinkos vertės nustatymo būdas: **Masinis vertinimas**  
Kadastro duomenų nustatymo data: **2015-09-28**

2.2.

**Pastatas - Transformatorinė**

Unikalus daikto numeris: **3398-6034-0018**  
Daikto pagrindinė naudojimo paskirtis: **Gamybos, pramonės**  
Pažymėjimas plane: **1H2p**  
Statybos pabaigos metai: **1986**  
Baigtumo procentas: **100 %**  
Šildymas: **Nėra**  
Vandentiekis: **Nėra**  
Nuotekų šalinimas: **Nėra**  
Dujos: **Nėra**  
Sienos: **Plytos**  
Stogo danga: **Ruberoidas**  
Aukštų skaičius: **2**  
Bendras plotas: **44.22 kv. m**  
Pagrindinis plotas: **44.22 kv. m**  
Tūris: **257 kub. m**  
Užstatytas plotas: **31.00 kv. m**  
Koordinatė X: **6027286.78**  
Koordinatė Y: **477681**  
Atkūrimo sąnaudos (statybos vertė): **42100 Eur**  
Fizinio nusidėvėjimo procentas: **34 %**  
Atkuriamoji vertė: **27800 Eur**  
Vidutinė rinkos vertė: **3620 Eur**  
Vidutinės rinkos vertės nustatymo būdas: **Atkuriamoji vertė**  
Vidutinės rinkos vertės nustatymo data: **2015-01-01**  
Kadastro duomenų nustatymo data: **1998-10-10**

2.3.

**Priklausinys: Kiti inžineriniai statiniai - Kiemo aikštelė**

Priklausanti dalis: **1/1 priklauso žemės sklypui Nr. 4400-4001-6186, aprašytam p.**

2.1.

Unikalus daikto numeris: **4400-4043-3576**  
Daikto pagrindinė naudojimo paskirtis: **Kiti inžineriniai statiniai**  
Pažymėjimas plane: **a**  
Statusas: **Suformuotas padalijus daiktą**  
Daikto istorinė kilmė: **Gautas padalijus daiktą, unikalus daikto numeris 3398-4000-5045**  
Statybos pradžios metai: **1984**



Statybos pabaigos metai: 1984  
Statinio kategorija: II grupės nesudėtingasis  
Baigtumo procentas: 100 %  
Plotas: 195.00 kv. m  
Atkūrimo sąnaudos (statybos vertė): 12300 Eur  
Fizinio nusidėvėjimo procentas: 75 %  
Atkuriamoji vertė: 3080 Eur  
Vidutinė rinkos vertė: 246 Eur  
Vidutinės rinkos vertės nustatymo būdas: Atkuriamoji vertė  
Vidutinės rinkos vertės nustatymo data: 2015-12-14  
Kadastro duomenų nustatymo data: 2015-12-14

---

**3. Daikto priklausiniai iš kito registro: įrašų nėra**

---

**4. Nuosavybė:**

4.1.

**Nuosavybės teisė**

Savininkas: AB "Energijos skirstymo operatorius", a.k. 304151376  
Daiktas: pastatas Nr. 3398-6034-0018, aprašytas p. 2.2.  
Įregistravimo pagrindas: 2015-12-03 Akcininkų susirinkimo protokolai Nr. 5  
2015-12-31 Priėmimo - perdavimo aktas  
Įrašas galioja: Nuo 2016-05-16

4.2.

**Nuosavybės teisė**

Savininkas: LIETUVOS RESPUBLIKA, a.k. 111105555  
Daiktas: kiti statiniai Nr. 4400-4043-3576, aprašyti p. 2.3.  
Įregistravimo pagrindas: 2003-03-12 Steigėjo įsakymas Nr. 315  
2005-01-27 Susitarimas  
2016-01-05 Pažyma apie naujai suformuotų nekilnojamojo turto  
kadastro objektų (patalpos (-ų)) galimybę naudoti pagal paskirtį  
Nr. (3.19)K26-29  
Įrašas galioja: Nuo 2016-01-19

4.3.

**Nuosavybės teisė**

Savininkas: LIETUVOS RESPUBLIKA, a.k. 111105555  
Daiktas: žemės sklypas Nr. 4400-4001-6186, aprašytas p. 2.1.  
Įregistravimo pagrindas: 2007-05-25 Apskrities viršininko įsakymas Nr. 33-Ž-1206  
2015-11-17 Nacionalinės žemės tarnybos teritorinio skyriaus  
vedėjo sprendimas Nr. 2SK-2160-(14.2.110.)  
Įrašas galioja: Nuo 2015-12-11

---

**5. Valstybės ir savivaldybių žemės patikėjimo teisė:**

5.1.

**Valstybinės žemės patikėjimo teisė**

Patikėtinis: Nacionalinė žemės tarnyba prie Žemės ūkio ministerijos, a.k.  
188704927  
Daiktas: žemės sklypas Nr. 4400-4001-6186, aprašytas p. 2.1.  
Įregistravimo pagrindas: 2015-11-17 Nacionalinės žemės tarnybos teritorinio skyriaus  
vedėjo sprendimas Nr. 2SK-2160-(14.2.110.)  
Žemės įstatymo pakeitimo ir papildymo įstatymas Nr. XI-912,  
2010 m. birželio 18 d.  
Įrašas galioja: Nuo 2015-12-11

---

**6. Kitos daiktinės teisės:**

6.1.

**Turto patikėjimo teisė**

Patikėtinis: Simno žemės ūkio mokykla, a.k. 190961163  
Daiktas: kiti statiniai Nr. 4400-4043-3576, aprašyti p. 2.3.  
Įregistravimo pagrindas: 2003-03-12 Steigėjo įsakymas Nr. 315  
2005-01-27 Susitarimas  
2016-01-05 Pažyma apie naujai suformuotų nekilnojamojo turto  
kadastro objektų (patalpos (-ų)) galimybę naudoti pagal paskirtį  
Nr. (3.19)K26-29  
Įrašas galioja: Nuo 2016-01-19


---

**7. Juridiniai faktai:**

7.1.

**Sudaryta panaudos sutartis**

Panaudos gavėjas: Simno žemės ūkio mokykla, a.k. 190961163  
Daiktas: žemės sklypas Nr. 4400-4001-6186, aprašytas p. 2.1.  
Įregistravimo pagrindas: 2018-02-12 Panaudos sutartis Nr. 2SUN-17-(14.2.56.)  
Plotas: 0.3632 ha  
Įrašas galioja: Nuo 2018-02-19



**8. Žymos: įrašų nėra**

**9. Specialiosios žemės ir miško naudojimo sąlygos:**

9.1.

**XLIX. Vandentiekio, lietaus ir fekalinės kanalizacijos tinklų ir įrenginių apsaugos zonos**

Daiktas: žemės sklypas Nr. 4400-4001-6186, aprašytas p. 2.1.

Įregistravimo pagrindas: 2015-09-28 Nekilnojamojo daikto kadastro duomenų byla 2015-11-17 Nacionalinės žemės tarnybos teritorinio skyriaus vedėjo sprendimas Nr. 2SK-2160-(14.2.110.)

Plotas: 0.1504 ha

Įrašas galioja: Nuo 2015-12-10

9.2.

**XLVIII. Šilumos ir karšto vandens tiekimo tinklų apsaugos zonos**

Daiktas: žemės sklypas Nr. 4400-4001-6186, aprašytas p. 2.1.

Įregistravimo pagrindas: 2015-09-28 Nekilnojamojo daikto kadastro duomenų byla 2015-11-17 Nacionalinės žemės tarnybos teritorinio skyriaus vedėjo sprendimas Nr. 2SK-2160-(14.2.110.)

Plotas: 0.023 ha

Įrašas galioja: Nuo 2015-12-10

9.3.

**VI. Elektros linijų apsaugos zonos**

Daiktas: žemės sklypas Nr. 4400-4001-6186, aprašytas p. 2.1.

Įregistravimo pagrindas: 2015-09-28 Nekilnojamojo daikto kadastro duomenų byla 2015-11-17 Nacionalinės žemės tarnybos teritorinio skyriaus vedėjo sprendimas Nr. 2SK-2160-(14.2.110.)

Plotas: 0.1865 ha

Įrašas galioja: Nuo 2015-12-10

9.4.

**I. Ryšių linijų apsaugos zonos**

Daiktas: žemės sklypas Nr. 4400-4001-6186, aprašytas p. 2.1.

Įregistravimo pagrindas: 2015-09-28 Nekilnojamojo daikto kadastro duomenų byla 2015-11-17 Nacionalinės žemės tarnybos teritorinio skyriaus vedėjo sprendimas Nr. 2SK-2160-(14.2.110.)

Plotas: 0.007 ha

Įrašas galioja: Nuo 2015-12-10

**10. Daikto registravimas ir kadastro žymos:**

10.1.

**Suformuotas padalijimo būdu (daikto registravimas)**

Daiktas: kiti statiniai Nr. 4400-4043-3576, aprašyti p. 2.3.

Įregistravimo pagrindas: 2015-12-14 Nekilnojamojo daikto kadastro duomenų byla 2016-01-05 Pažyma apie naujai suformuotų nekilnojamojo turto kadastro objektų (patalpos (-ų)) galimybę naudoti pagal paskirtį Nr. (3.19)K26-29

Įrašas galioja: Nuo 2016-01-18

10.2.

**Kadastrinius matavimus atliko (kadastro žyma)**

Valstybės įmonės Registrų centro Alytaus filialas, a.k. 149952323

Daiktas: kiti statiniai Nr. 4400-4043-3576, aprašyti p. 2.3.

Įregistravimo pagrindas: 2015-12-14 Nekilnojamojo daikto kadastro duomenų byla Kvalifikacijos pažymėjimas Nr. 2M-M-1387 Licencija Nr. G-734-(623)

Įrašas galioja: Nuo 2016-01-18

10.3.

**Kadastrinius matavimus atliko (kadastro žyma)**

Uždaroji akcinė bendrovė "BARSTA", a.k. 249627430

Daiktas: žemės sklypas Nr. 4400-4001-6186, aprašytas p. 2.1.

Įregistravimo pagrindas: 2015-09-28 Nekilnojamojo daikto kadastro duomenų byla Kvalifikacijos pažymėjimas Nr. 2M-M-558

Įrašas galioja: Nuo 2015-12-10


10.4.

**Suformuotas padalijimo būdu (daikto registravimas)**

Daiktas: žemės sklypas Nr. 4400-4001-6186, aprašytas p. 2.1.

Įregistravimo pagrindas: 2015-09-28 Nekilnojamojo daikto kadastro duomenų byla 2015-11-17 Nacionalinės žemės tarnybos teritorinio skyriaus vedėjo sprendimas Nr. 2SK-2160-(14.2.110.)

Įrašas galioja: Nuo 2015-12-10




11. Registro pastabos ir nuorodos: įrašų nėra

12. Kita informacija: įrašų nėra

13. Informacija apie duomenų sandoriui tikslinimą: įrašų nėra

2019-01-04 13:45:40

Dokumentą atspausdino Registratore



DAIVA ČEPONIENĖ



KOPIJA YISRA

Rektorius  
Gintautas  
GILKYNAS



NEKILNOJAMOJO TURTO REGISTRO CENTRINIO DUOMENŲ BANKO IŠRAŠAS

2019-01-04 13:46:10

1. Nekilnojamojo turto registre įregistruotas turtas:

Registro Nr.: **44/2023889**  
Registro tipas: **Žemės sklypas su statiniais**  
Sudarymo data: **2015-12-10**  
Adresas: **Alytaus r. sav., Simnas, Ateities g. 10E**  
Registro tvarkytojas: **Valstybės įmonės Registrų centro Alytaus filialas**

2. Nekilnojamieji daiktai:

2.1.

**Žemės sklypas**  
Unikalus daikto numeris: **4400-4001-4680**  
Žemės sklypo kadastro numeris ir kadastro  
vietovės pavadinimas: **3363/0002:347 Simno m. k.v.**  
Daikto pagrindinė naudojimo paskirtis: **Kita**  
Žemės sklypo naudojimo būdas: **Visuomeninės paskirties teritorijos**  
Statusas: **Suformuotas padalijus daiktą**  
Daikto istorinė kilmė: **Gautas padalijus daiktą, unikalus daikto numeris 4400-1250-3518**  
Žemės sklypo plotas: **0.2535 ha**  
Užstatyta teritorija: **0.2535 ha**  
Žemės ūkio naudmenų našumo balas: **47.4**  
Matavimų tipas: **Žemės sklypas suformuotas atliekant kadastrinius matavimus**  
Indeksuota žemės sklypo vertė: **2115 Eur**  
Žemės sklypo vertė: **1322 Eur**  
Vidutinė rinkos vertė: **2450 Eur**  
Vidutinės rinkos vertės nustatymo data: **2015-09-29**  
Vidutinės rinkos vertės nustatymo būdas: **Masinis vertinimas**  
Kadastro duomenų nustatymo data: **2015-09-28**

2.2.

Priklausinys: **Kiti inžineriniai statiniai - Kiemo aikštelė**  
Priklausanti dalis: **1/1 priklauso žemės sklypui Nr. 4400-4001-4680, aprašytam p. 2.1.**  
Unikalus daikto numeris: **4400-4043-3647**  
Daikto pagrindinė naudojimo paskirtis: **Kiti inžineriniai statiniai**  
Pažymėjimas plane: **a**  
Statusas: **Suformuotas padalijus daiktą**  
Daikto istorinė kilmė: **Gautas padalijus daiktą, unikalus daikto numeris 3398-4000-5045**  
Statybos pradžios metai: **1984**  
Statybos pabaigos metai: **1984**  
Statinio kategorija: **II grupės nesudėtingasis**  
Baigtumo procentas: **100 %**  
Plotas: **640.00 kv. m**  
Atkūrimo sąnaudos (statybos vertė): **40400 Eur**  
Fizinio nusidėvėjimo procentas: **75 %**  
Atkuriamoji vertė: **10100 Eur**  
Vidutinė rinkos vertė: **808 Eur**  
Vidutinės rinkos vertės nustatymo būdas: **Atkuriamoji vertė**  
Vidutinės rinkos vertės nustatymo data: **2015-12-14**  
Kadastro duomenų nustatymo data: **2015-12-14**

3. Daikto priklausiniai iš kito registro: įrašų nėra

4. Nuosavybė:

4.1.

**Nuosavybės teisė**  
Savininkas: **LIETUVOS RESPUBLIKA, a.k. 111105555**  
Daiktas: **kiti statiniai Nr. 4400-4043-3647, aprašyti p. 2.2.**  
Įregistravimo pagrindas: **2003-03-12 Steigėjo įsakymas Nr. 315**  
**2005-01-27 Susitarimas**  
**2016-01-05 Pažyma apie naujai suformuotų nekilnojamojo turto kadastro objektų (patalpos (-ų)) galimybę naudoti pagal paskirtį Nr. (3.19)K26-29**  
Įrašas galioja: **Nuo 2016-01-19**

4.2.

**Nuosavybės teisė**  
Savininkas: **LIETUVOS RESPUBLIKA, a.k. 111105555**



KOPIJA TIKRA  
Direktorius  
Gintautas  
PAŽŪKYNAS

*[Signature]*

Daiktas: žemės sklypas Nr. 4400-4001-4680, aprašytas p. 2.1.  
[registravimo pagrindas: 2007-05-25 Apskrities viršininko įsakymas Nr. 33-Ž-1206  
2015-11-17 Nacionalinės žemės tarnybos teritorinio skyriaus  
vedėjo sprendimas Nr. 2SK-2160-(14.2.110.)  
[rašas galioja: Nuo 2015-12-11

**5. Valstybės ir savivaldybių žemės patikėjimo teisė:**

5.1.

**Valstybinės žemės patikėjimo teisė**

Patikėtinis: Nacionalinė žemės tarnyba prie Žemės ūkio ministerijos, a.k. 188704927

Daiktas: žemės sklypas Nr. 4400-4001-4680, aprašytas p. 2.1.

[registravimo pagrindas: 2015-11-17 Nacionalinės žemės tarnybos teritorinio skyriaus  
vedėjo sprendimas Nr. 2SK-2160-(14.2.110.)

Žemės įstatymo pakeitimo ir papildymo įstatymas Nr. XI-912,  
2010 m. birželio 18 d.

[rašas galioja: Nuo 2015-12-11

**6. Kitos daiktinės teisės:**

6.1.

**Turto patikėjimo teisė**

Patikėtinis: Simno žemės ūkio mokykla, a.k. 190961163

Daiktas: kiti statiniai Nr. 4400-4043-3647, aprašyti p. 2.2.

[registravimo pagrindas: 2003-03-12 Steigėjo įsakymas Nr. 315

2005-01-27 Susitarimas

2016-01-05 Pažyma apie naujai suformuotų nekilnojamojo turto  
kadastro objektų (patalpos (-ų)) galimybę naudoti pagal paskirtį  
Nr. (3.19)K26-29

[rašas galioja: Nuo 2016-01-19

6.2.

**Kelio servitutas - teisė važiuoti transporto priemonėmis,  
naudotis pėsčiųjų taku, varyti galvijas (viešpataujantis)**

Daiktas: žemės sklypas Nr. 4400-4001-4680, aprašytas p. 2.1.

[registravimo pagrindas: 2015-11-17 Nacionalinės žemės tarnybos teritorinio skyriaus  
vedėjo sprendimas Nr. 2SK-2160-(14.2.110.)

Plotas: 0.0277 ha

[rašas galioja: Nuo 2015-12-11

6.3.

**Servitutas - teisė tiesti, aptarnauti, naudoti požemines,  
antžemines komunikacijas (viešpataujantis)**

Daiktas: žemės sklypas Nr. 4400-4001-4680, aprašytas p. 2.1.

[registravimo pagrindas: 2015-11-17 Nacionalinės žemės tarnybos teritorinio skyriaus  
vedėjo sprendimas Nr. 2SK-2160-(14.2.110.)

Plotas: 0.0277 ha

[rašas galioja: Nuo 2015-12-11

**7. Juridiniai faktai:**

7.1.

**Sudaryta panaudos sutartis**

Panaudos gavėjas: Simno žemės ūkio mokykla, a.k. 190961163

Daiktas: žemės sklypas Nr. 4400-4001-4680, aprašytas p. 2.1.

[registravimo pagrindas: 2018-02-12 Panaudos sutartis Nr. 2SUN-18-(14.2.56.)

Plotas: 0.2535 ha

[rašas galioja: Nuo 2018-02-19

Terminas: Nuo 2018-02-12 iki 2020-02-12

**8. Žymos: [rašų nėra**

**9. Specialiosios žemės ir miško naudojimo sąlygos:**

9.1.

**VI. Elektros linijų apsaugos zonos**

Daiktas: žemės sklypas Nr. 4400-4001-4680, aprašytas p. 2.1.

[registravimo pagrindas: 2015-09-28 Nekilnojamojo daikto kadastro duomenų byla  
2015-11-17 Nacionalinės žemės tarnybos teritorinio skyriaus  
vedėjo sprendimas Nr. 2SK-2160-(14.2.110.)

Plotas: 0.0151 ha

[rašas galioja: Nuo 2015-12-10

**10. Daikto registravimas ir kadastro žymos:**


10.1.

**Suformuotas padalijimo būdu (daikto registravimas)**

Daiktas: kiti statiniai Nr. 4400-4043-3647, aprašyti p. 2.2.

[registravimo pagrindas:

2015-12-14 Nekilnojamojo daikto kadastro duomenų byla



2016-01-05 Pažyma apie naujai suformuotų nekilnojamojo turto kadastro objektų (patalpos (-ų)) galimybę naudoti pagal paskirtį Nr. (3.19)K26-29

[rašas galioja: Nuo 2016-01-18

10.2.

Kadastrinius matavimus atliko (kadastro žyma)  
Valstybės įmonės Registrų centro Alytaus filialas, a.k.  
149952323

Daiktas: kiti statiniai Nr. 4400-4043-3647, aprašyti p. 2.2.

[registravimo pagrindas: 2015-12-14 Nekilnojamojo daikto kadastro duomenų byla  
Licencija Nr. G-734-(623)

Kvalifikacijos pažymėjimas Nr. 2M-M-1387

[rašas galioja: Nuo 2016-01-18

10.3.

Kadastrinius matavimus atliko (kadastro žyma)  
Uždaroji akcinė bendrovė "BARSTA", a.k. 249627430

Daiktas: žemės sklypas Nr. 4400-4001-4680, aprašytas p. 2.1.

[registravimo pagrindas: 2015-09-28 Nekilnojamojo daikto kadastro duomenų byla  
Kvalifikacijos pažymėjimas Nr. 2M-M-558

[rašas galioja: Nuo 2015-12-10

10.4.

Suformuotas padalijimo būdu (daikto registravimas)

Daiktas: žemės sklypas Nr. 4400-4001-4680, aprašytas p. 2.1.

[registravimo pagrindas: 2015-09-28 Nekilnojamojo daikto kadastro duomenų byla  
2015-11-17 Nacionalinės žemės tarnybos teritorinio skyriaus  
vedėjo sprendimas Nr. 2SK-2160-(14.2.110.)

[rašas galioja: Nuo 2015-12-10

---

**11. Registro pastabos ir nuorodos:**

Žemės sklype yra dalis statinių, kurių registro Nr. 44/848956

---

**12. Kita informacija: įrašų nėra**

---


**13. Informacija apie duomenų sandoriui tikslinimą: įrašų nėra**

---

2019-01-04 13:46:10

Dokumentą atspausdino Registratore

DAIVA ČEPONIENĖ





NEKILNOJAMOJO TURTO REGISTRO CENTRINIO DUOMENŲ BANKO IŠRAŠAS

2019-01-04 14:16:54

1. Nekilnojamojo turto registre įregistruotas turtas:

Registro Nr.: 60/65471  
Registro tipas: Statiniai  
Sudarymo data: 1996-09-06  
Adresas: Lazdijų r. sav., Šventežerio sen., Stebulių k., Ežero g. 10  
Registro tvarkytojas: Valstybės įmonės Registrų centro Alytaus filialas

2. Nekilnojamieji daiktai:

2.1. Pastatas - Sandėlis

Unikalus daikto numeris: 5996-8011-5017  
Daikto pagrindinė naudojimo paskirtis: Sandėliavimo  
Pažymėjimas plane: 1F2p  
Statybos pabaigos metai: 1968  
Baigtumo procentas: 100 %  
Šildymas: Nešildomas  
Sienos: Plytų mūras  
Stogo danga: Asbestcementis  
Aukštų skaičius: 2  
Bendras plotas: 1253.84 kv. m  
Pagrindinis plotas: 1121.90 kv. m  
Tūris: 5085 kub. m  
Užstatytas plotas: 749.00 kv. m  
Atkūrimo sąnaudos (statybos vertė): 128254 Eur  
Fizinio nusidėvėjimo procentas: 36 %  
Atkuriamoji vertė: 82083 Eur  
Vidutinė rinkos vertė: 16417 Eur  
Vidutinės rinkos vertės nustatymo data: 1996-07-09  
Kadastro duomenų nustatymo data: 1996-07-09

3. Daikto priklausiniai iš kito registro: įrašų nėra

4. Nuosavybė:

4.1.

Nuosavybės teisė  
Savininkas: LIETUVOS RESPUBLIKA, a.k. 111105555  
Daiktas: pastatas Nr. 5996-8011-5017, aprašytas p. 2.1.  
Įregistravimo pagrindas: 1996-10-04 Pirkimo - pardavimo sutartis Nr. 5521  
Įrašas galioja: Nuo 1996-10-04

5. Valstybės ir savivaldybių žemės patikėjimo teisė: įrašų nėra

6. Kitos daiktinės teisės:

6.1.

Turto patikėjimo teisė  
Patikėtinis: Simno žemės ūkio mokykla, a.k. 190961163  
Daiktas: pastatas Nr. 5996-8011-5017, aprašytas p. 2.1.  
Įregistravimo pagrindas: 1996-10-04 Pirkimo - pardavimo sutartis Nr. 5521  
Įrašas galioja: Nuo 1996-10-04

7. Juridiniai faktai: įrašų nėra

8. Žymos: įrašų nėra

9. Specialiosios žemės ir miško naudojimo sąlygos: įrašų nėra

10. Daikto registravimas ir kadastro žymos: įrašų nėra

11. Registro pastabos ir nuorodos: įrašų nėra

12. Kita informacija:

Žemės sklypo, kuriame yra statiniai, kadastrinis  
Nr.: 5948/0002:210  
Archyvinės bylos Nr.: 59/10645

13. Informacija apie duomenų sandorinio tikslinimo: įrašų nėra



2019-01-04 14:16:54



NEKILNOJAMOJO TURTO REGISTRO CENTRINIO DUOMENŲ BANKO IŠRAŠAS

2019-01-04 13:29:21

1. Nekilnojamojo turto registre registruotas turtas:

Registro Nr.: **60/65441**  
Registro tipas: **Statiniai**  
Sudarymo data: **1996-09-06**  
Adresas: **Lazdijų r. sav., Šventežerio sen., Stebulių k., Ežero g. 10A**  
Registro tvarkytojas: **Valstybės įmonės Registrų centro Alytaus filialas**

2. Nekilnojamieji daiktai:

2.1. **Pastatas - Svarstyklės**

Unikalus daikto numeris: **5996-6007-1012**  
Daikto pagrindinė naudojimo paskirtis: **Negyvenamoji**  
Pažymėjimas plane: **1H1p**  
Statybos pabaigos metai: **1966**  
Baigtumo procentas: **100 %**  
Šildymas: **Nešildomas**  
Sienos: **Plytų mūras**  
Stogo danga: **Asbestcementis**  
Aukštų skaičius: **1**  
Bendras plotas: **57.01 kv. m**  
Pagrindinis plotas: **49.23 kv. m**  
Tūris: **250 kub. m**  
Užstatytas plotas: **63.00 kv. m**  
Atkūrimo sąnaudos (statybos vertė): **4327 Eur**  
Fizinio nusidėvėjimo procentas: **36 %**  
Atkuriamoji vertė: **20568 Eur**  
Vidutinė rinkos vertė: **412 Eur**  
Vidutinės rinkos vertės nustatymo data: **1996-07-09**  
Kadastro duomenų nustatymo data: **1996-07-09**

3. Daikto priklausiniai iš kito registro: įrašų nėra

4. Nuosavybė:

4.1.

**Nuosavybės teisė**  
Savininkas: **LIETUVOS RESPUBLIKA, a.k. 111105555**  
Daiktas: **pastatas Nr. 5996-6007-1012, aprašytas p. 2.1.**  
Įregistravimo pagrindas: **1996-10-04 Pirkimo - pardavimo sutartis Nr. 5521**  
Įrašas galioja: **Nuo 1996-10-04**

5. Valstybės ir savivaldybių žemės patikėjimo teisė: įrašų nėra

6. Kitos daiktinės teisės:

6.1.

**Turto patikėjimo teisė**  
Patikėtinis: **Simno žemės ūkio mokykla, a.k. 190961163**  
Daiktas: **pastatas Nr. 5996-6007-1012, aprašytas p. 2.1.**  
Įregistravimo pagrindas: **1996-10-04 Pirkimo - pardavimo sutartis Nr. 5521**  
Įrašas galioja: **Nuo 1996-10-04**

7. Juridiniai faktai: įrašų nėra

8. Žymos: įrašų nėra

9. Specialiosios žemės ir miško naudojimo sąlygos: įrašų nėra

10. Daikto registravimas ir kadastro žymos: įrašų nėra

11. Registro pastabos ir nuorodos: įrašų nėra

12. Kita informacija:

Žemės sklypo, kuriame yra statiniai, kadastrinis  
Nr.: **5948/0002:209**  
Archyvinės bylos Nr.: **59/10646**

13. Informacija apie duomenų sandoriui tikslinimą: įrašų nėra



2019-01-04 13:29:21



<b>ĮREGISTRUOTA</b>	
<b>JURIDINIŲ ASMENŲ REGISTRE</b>	
2008 - gruodžio - 31	
Kodas	190961163


PATVIRTINTA

Lietuvos Respublikos švietimo ir mokslo  
ministro 2018 m. gruodžio 3 d.  
įsakymu Nr. V- 961

## SIMNO ŽEMĖS ŪKIO MOKYKLOS ĮSTATAI

### I SKYRIUS BENDROSIOS NUOSTATOS

1. Simno žemės ūkio mokyklos įstatuose (toliau – Įstatai) nustatoma Simno žemės ūkio mokyklos (toliau – Įstaiga) teisinė forma, priklausomybė, savininko teisės ir pareigos įgyvendinanti institucija, buveinė, mokyklų grupė, paskirtis, mokymo kalba, mokymosi forma (-os), profesinio mokymo organizavimo formos, mokymo proceso organizavimo būdas (-ai), veiklos teisinis pagrindas, veiklos sritys ir rūšys, tikslas, uždaviniai, funkcijos, mokymosi pasiekimus įteisinančių dokumentų išdavimas, asmens tapimo dalininku ir dalininko teisių pardavimo kitiems asmenims, naujų dalininkų priėmimo ir dalininkų įnašų perdavimo Įstaigai tvarka, visuotinio dalininkų susirinkimo kompetencija, jo sušaukimo ir sprendimų priėmimo, Įstaigos direktoriaus skyrimo ir atleidimo tvarka, dokumentų ir kitos informacijos pateikimo dalininkams tvarka, viešųjų pranešimų ir skelbimų paskelbimo bei informacijos apie Įstaigos veiklą pateikimo visuomenei tvarka, filialų ir atstovybių steigimo ir jų veiklos nutraukimo tvarka, Įstaigos veiklos organizavimas ir valdymas, savivalda, darbuotojų priėmimo į darbą, jų darbo apmokėjimo tvarka ir mokytojų atestacija, lėšų šaltiniai, jų naudojimo tvarka ir finansinės veiklos kontrolė, Įstaigos reorganizavimo, likvidavimo ar pertvarkymo tvarka.
2. Oficialusis profesinio mokymo įstaigos pavadinimas – Simno žemės ūkio mokykla, trumpasis pavadinimas – Simno ŽŪM. Įstaiga įregistruota Juridinių asmenų registre, juridinio asmens kodas – 190961163.
3. Įstaiga veiklą pradėjo 1986 metų kovo 3 d. Lietuvos Respublikos žemės ūkio ministro 1992 m. balandžio 22 įsakymu Nr. 177a „Dėl kai kurių žemės ūkio mokymo įstaigų pavadinimų pakeitimo“ mokyklai suteiktas Simno žemės ūkio mokyklos pavadinimas.
4. Įstaigos teisinė forma – viešoji įstaiga. Įstaigos priklausomybė – valstybinė.
5. Įstaigos savininkė yra Lietuvos Respublika (toliau – valstybė).
6. Valstybės, kaip Įstaigos savininkės teisės ir pareigos įgyvendina Lietuvos Respublikos švietimo, mokslo ir sporto ministerija, juridinio asmens kodas – 188603091, buveinės adresas – Vilnius, A. Volano g. 2.
7. Mokyklų grupė – profesinio mokymo įstaiga. Įstaigos pagrindinė paskirtis – profesinio mokymo įstaiga, teikianti pirminį ir tęstinį profesinį mokymą.
8. Įstaigos buveinės adresas – Alytaus r. sav., Simnas, Ateities g. 10.
9. Įstaiga neturi padalinių.
10. Įstaigos bendrabučio buveinės adresas – Alytaus r. sav., Simnas, Ateities g. 6.
11. Mokymo kalba – lietuvių.
12. Mokymas vykdomas pagal pagrindinio, vidurinio ugdymo ir profesinio ugdymo programas, išduodami kvalifikaciją ir mokymosi pasiekimus įteisinantys dokumentai.
13. Mokymosi formos ir mokymo proceso organizavimo būdai:
  - 13.1. grupinio mokymosi forma, kasdienis mokymo proceso organizavimo būdas;
  - 13.2. pavienio mokymosi forma, savarankiškas mokymo proceso organizavimo būdas.
14. Profesinio mokymo organizavimo formos:
  - 14.1. mokyklinė profesinio mokymo organizavimo forma;
  - 14.2. pameistrystės profesinio mokymo organizavimo forma.
15. Įstaiga turi ūkinį, finansinį, organizacinį bei teisinį savarankiškumą, įstatymų nustatytą veikimo, iniciatyvos bei sprendimų priėmimo laisvę. Įstaigos veiklos laikotarpis neribojamas, finansiniai metai sutampa su kalendoriniais metais. Įstaiga yra paramos gavėja. Įstaiga



yra pelno nesiekiantis ribotos civilinės atsakomybės viešasis juridinis asmuo, turintis antspaudą su valstybės herbu ir savo pavadinimu, sąskaitas bankuose, savo atributiką.

16. Įstaiga savo veiklą grindžia Lietuvos Respublikos Konstitucija, Lietuvos Respublikos civiliniu kodeksu, Lietuvos Respublikos darbo kodeksu, Lietuvos Respublikos Vyriausybės nutarimais, Lietuvos Respublikos viešųjų įstaigų įstatymu, Lietuvos Respublikos švietimo įstatymu, Lietuvos Respublikos profesinio mokymo įstatymu, Lietuvos Respublikos buhalterinės apskaitos įstatymu, Lietuvos Respublikos valstybės ir savivaldybių turto valdymo, naudojimo ir disponavimo juo įstatymu, Švietimo, mokslo ir sporto ministerijos teisės aktais, kitais teisės aktais ir įstatais.

## II SKYRIUS

### ĮSTAIGOS VEIKLOS SRITYS, RŪŠYS, TIKSLAS, UŽDAVINIAI IR FUNKCIJOS, MOKYMO SI PASIEKIMUS ĮTEISINANČIŲ DOKUMENTŲ IŠDAVIMAS

17. Įstaiga turi pagrindinę ir nepagrindinę veiklos sritis.

18. Įstaigos pagrindinė veiklos sritis – švietimas.

19. Įstaigos pagrindinė švietimo veikla – profesinis mokymas.

20. Įstaigos kitos švietimo veiklos rūšys pagal Ekonominės veiklos rūšių klasifikatorių (EVRK 2 red.), patvirtintą Statistikos departamento prie Lietuvos Respublikos Vyriausybės generalinio direktoriaus 2007 m. spalio 31 d. įsakymu Nr. DĮ-226 „Dėl Ekonominės veiklos rūšių klasifikatoriaus patvirtinimo“ (toliau – Ekonominės veiklos rūšių klasifikatorius (EVRK 2 red.):

20.1. pagrindinis ugdymas (85.31.10);

20.2. vidurinis ugdymas (85.31);

20.3. kitas mokymas (85.5);

20.4. sportinis ir rekreacinis švietimas (85.51);

20.5. kultūrinis švietimas (85.52);

20.6. vairavimo mokyklų veikla (85.53);

20.7. kitas, niekur kitur nepriskirtas švietimas (85.59);

20.8. švietimui būdingų paslaugų veikla (85.60).

21. Įstaigos nepagrindinė veiklos sritis – kita, ne švietimo veikla.

22. Įstaigos kitos, ne švietimo veiklos rūšys pagal Ekonominės veiklos rūšių klasifikatorių (EVRK 2 red.):

22.1. vienmečių augalų auginimas (01.1);

22.2. daugiamečių augalų auginimas (01.2);

22.3. grūdinių (išskyrus ryžius), ankštinių ir aliejinių sėklų augalų auginimas (01.11);

22.4. daržovių, melionų, šakniavaisių ir kitų gumbiavaisių auginimas (01.13);

22.5. augalininkystei būdingų paslaugų veikla (01.61);

22.6. derliaus apdorojimo veikla (01.63);

22.7. gėlių vandenių žvejyba (03.12);

22.8. kitas, niekur kitur nepriskirtas, keleivinis sausumos transportas (49.39);

22.9. krovinių kelių transportas (49.41);

22.10. sandėliavimas ir saugojimas (52.10);

22.11. poilsiautojų ir kita trumpalaikio apgyvendinimo veikla (55.20);

22.12. kita apgyvendinimo veikla (55.90);

22.13. maitinimo ir gėrimų teikimo tvarka (56);

22.14. nuosavo arba nuomojamo nekilnojamojo turto nuoma ir eksploatavimas (68.20);

22.15. sportinė veikla, pramogų ir poilsio organizavimas (93);

23. Įstaigos veiklos tikslas – tenkinti viešuosius interesus vykdant švietimo ir profesinio mokymo veiklą, padėti asmeniui įgyti pagrindinį, vidurinį išsilavinimą, kvalifikaciją ir (ar) kompetencijas, atitinkančias šiuolaikinį mokslo, technologijos, ekonomikos ir kultūros lygį, padedančias jam įsitvirtinti ir konkuruoti kintančioje darbo rinkoje.

24. Įstaigos uždaviniai:

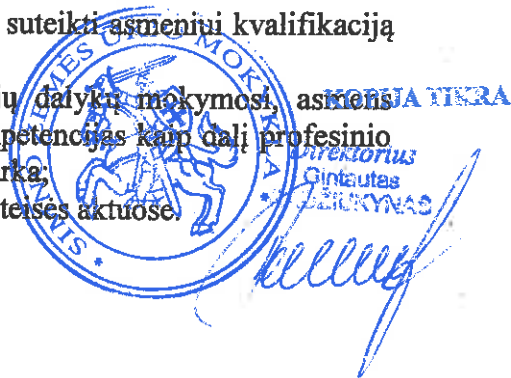
24.1. teikti pagrindinį, vidurinį, formalųjį pirminį ir tęstinį, neformalųjį profesinį mokymą ir profesinės rehabilitacijos paslaugas;



- 24.2. sudaryti sąlygas kvalifikacijai tobulinti ir persikvalifikuoti;
- 24.3. tenkinti mokinių pažinimo, lavinimosi ir saviraiškos poreikius;
- 24.4. sudaryti sąlygas mokiniams išsiugdyti bendrąsias ir kvalifikacijų kompetencijas;
- 24.5. plėtoti bendradarbiavimą su darbdaviais ir socialiniais partneriais.
- 25. Įstaigos funkcijos:
  - 25.1. įgyvendinti pagrindinio ir vidurinio ugdymo, profesinio mokymo programas;
  - 25.2. profesinį mokymą, organizuoti ir profesinio mokymo programas rengti pagal Profesinio mokymo įstatyme, Švietimo įstatyme, Lietuvos Respublikos neįgaliųjų socialinės integracijos įstatyme ir kituose teisės aktuose nustatytus reikalavimus;
  - 25.3. organizuoti mokymo ir ugdymo procesą;
  - 25.4. sudaryti sąlygas veikti mokinių organizacijoms, padedančioms tenkinti saviraiškos ir saviugdos poreikius;
  - 25.5. teikti informacinę pagalbą, užtikrinti profesinio orientavimo paslaugų teikimą;
  - 25.6. sudaryti sąlygas Įstaigos darbuotojams tobulinti kvalifikaciją;
  - 25.7. atlikti Įstaigos vidaus vertinimą;
  - 25.8. užtikrinti teisės aktuose nustatytus reikalavimus atitinkančią sveiką, saugią mokymosi ir darbo aplinką;
  - 25.9. užtikrinti profesinio mokymo kokybę;
  - 25.10. viešai skelbti informaciją apie Įstaigos veiklą teisės aktuose nustatyta tvarka;
  - 25.11. atlikti kitas įstatymuose ir kituose teisės aktuose numatytas funkcijas.
- 26. Įstaiga atitinkamo lygio kvalifikacijos ir mokymosi pasiekimus įteisinančius dokumentus išduoda švietimo, mokslo ir sporto ministro nustatyta tvarka.

### III SKYRIUS ĮSTAIGOS TEISĖS IR PAREIGOS

- 27. Įstaiga, įgyvendindama jai pavestus tikslus ir uždavinius, turi teisę:
  - 27.1. vykdyti profesinį mokymą;
  - 27.2. parinkti profesinio mokymo organizavimo ir mokymo formas, metodus ir mokymosi veiklos būdus;
  - 27.3. teisės aktų nustatyta tvarka rengti naujas profesinio mokymo programas ir (ar) jų modulius, dalyvauti rengiant profesinius standartus;
  - 27.4. pirkti ar kitaip įsigyti turtą, jį valdyti, naudotis ir disponuoti juo teisės aktuose nustatyta tvarka;
  - 27.5. sudaryti sutartis bei prisiimti įsipareigojimus teisės aktuose nustatyta tvarka;
  - 27.6. nustatyti teikiamų švietimo ar papildomų paslaugų kainas, įkainius ir tarifus tais atvejais, kai jų nenustato Lietuvos Respublikos Vyriausybė ar savininko teisės ir pareigas įgyvendinanti institucija;
  - 27.7. gauti paramą Lietuvos Respublikos labdaros ir paramos įstatyme nustatyta tvarka;
  - 27.8. įstatymuose ir kituose teisės aktuose nustatyta tvarka turėti sąskaitas bankuose ir naudoti lėšas;
  - 27.9. verstis įstatymų nedraudžiama ūkine komercine veikla, kuri yra neatsiejamai susijusi su Įstaigos veiklos tikslais;
  - 27.10. teisės aktuose nustatyta tvarka vykdyti šalies ir tarptautinius švietimo projektus;
  - 27.11. įstatymų nustatyta tvarka jungtis į asociacijas;
  - 27.12. gavus asmens kompetencijų įvertinimo rezultatus, suteikti asmeniui kvalifikaciją arba jos dalį atitinkančias kompetencijas;
  - 27.13. įskaityti asmeniui bendrojo ugdymo technologijų dalykų mokymosi, asmens neformaliojo profesinio mokymosi ar savišvietos būdais įgytas kompetencijas kaip dalį profesinio mokymo programos švietimo, mokslo ir sporto ministro nustatyta tvarka;
  - 27.14. turėti kitas teises, numatytas įstatymuose ir kituose teisės aktuose.
- 28. Įstaigos pareigos:



28.1. turėti licenciją vykdyti formalųjį profesinį mokymą ir su profesiniu mokymu susijusią veiklą bei užtikrinti profesinio mokymo kokybę;

28.2. informuoti Įstaigos savininką ir visuomenę apie profesinio mokymo kokybės užtikrinimo priemones, valstybės skirtų lėšų naudojimą, apie savo finansinę ir ūkinę veiklą, savo išorinio kokybės įvertinimo bei vidinės veiklos kokybės užtikrinimo rezultatus;

28.3. laiku teikti atitinkamoms institucijoms informaciją, reikalingą profesinio mokymo sistemos valdymui ir stebėsenai;

28.4. įgyvendinti profesinio mokymo programas, vykdyti mokinių profesinį konsultavimą ir informavimą įsidarbinimo galimybių klausimais;

28.5. sudaryti mokiniams ir darbuotojams saugaus mokymosi ir darbo, priešgaisrinius ir visuomenės sveikatos saugos reikalavimus atitinkančias sąlygas, užtikrinti profesinio mokymosi sąlygų atitiktį profesiniams standartams, nuolatinį mokymo turinio ir mokymo metodų atnaujinimą;

28.6. vykdyti buhalterinę apskaitą, teikti finansinę-buhalterinę ir statistinę informaciją dalininkams, valstybės institucijoms, mokėti mokesčius Įstatuose bei teisės aktuose nustatyta tvarka;

28.7. sudaryti sąlygas mokytojams ir kitiems mokymo procese dalyvaujantiems asmenims keisti ar tobulinti savo kvalifikaciją;

28.8. vykdyti kitas Lietuvos Respublikos įstatymuose ir kituose teisės aktuose nustatytas pareigas.

#### IV SKYRIUS

### TAPIMO ĮSTAIGOS DALININKU IR DALININKO TEISIŲ PARDAVIMO KITIEMS ASMENIMS TVARKA, DALININKŲ ĮNAŠŲ PERDAVIMO ĮSTAIGAI TVARKA

29. Įstaigos dalininkas yra fizinis ar juridinis asmuo (toliau – asmuo), kuris Viešųjų įstaigų įstatymo ir Įstatų nustatyta tvarka yra perdavęs Įstaigai įnašą ir turi Viešųjų įstaigų įstatymo ir Įstatų nustatytas dalininko teises, taip pat asmuo, kuriam dalininko teisės yra perleistos Įstatų ar įstatymų nustatyta tvarka.

30. Įstaigos dalininkas gali būti fizinis arba juridinis asmuo ar juridinio asmens statuso neturinti valstybės narės organizacija. Reikalavimus valstybės ir savivaldybės profesinio mokymo įstaigos dalininkams tvirtina Vyriausybė.

31. Tas pats fizinis arba juridinis asmuo, taip pat juridinio asmens statuso neturinti valstybės narės organizacija, išskyrus savininko teises ir pareigas įgyvendinančias valstybės ar savivaldybės institucijas ir įstaigas, negali būti daugiau kaip dviejų valstybės ar savivaldybės profesinio mokymo įstaigų dalininku, turinčiu daugiau kaip pusę balsų dalininkų susirinkime.

32. Asmuo gali tapti nauju dalininku, priimtas dalininku arba įgijęs (paveldėjęs, nusipirkęs ar kitais būdais įgijęs) dalininko teises. Asmuo priimamas dalininku tokia tvarka:

32.1. pageidaujantis tapti dalininku asmuo pateikia Įstaigos direktoriui prašymą juo tapti; asmens prašyme turi būti nurodyti jo duomenys (fizinio asmens vardas, pavardė, asmens kodas, gyvenamoji vieta arba adresas korespondencijai; juridinio asmens pavadinimas, teisinė forma, kodas, buveinė, atstovo vardas, pavardė), išreikštas pritarimas Įstaigos veiklos tikslams ir nurodytas asmens numatomas įnašas į dalininkų kapitalą, šio įnašo dydis (kai numatomas įnašas – pinigai) ar vertė (kai numatomas įnašas – materialusis ar nematerialusis turtas) eurai ir įnašo perdavimo Įstaigai terminas;

32.2. asmuo dalininku priimamas visuotinio dalininkų susirinkimo sprendimu;

32.3. visuotiniam dalininkų susirinkimui priėmus sprendimą priimti dalininką, pageidavęs dalininku tapti asmuo juo tampa, perdavęs Įstaigai savo prašyme nurodytą įnašą.

33. Dalininko teises įgijęs asmuo dalininku tampa tokia tvarka:

33.1. apie tai, kad įgijo dalininko teises, raštu praneša Įstaigos direktoriui ir kartu pateikia jam dalininko teisių įgijimą liudijantį dokumentą ar jo išrašą; pranešime turi būti nurodyta: dalininkas, kurio turėtas dalininko teises asmuo įgijo (fizinio asmens vardas, pavardė, asmens kodas; juridinio asmens pavadinimas); asmuo, įgijęs dalininko teises (fizinio asmens vardas, pavardė, asmens kodas, gyvenamosios vietos adresas ar adresas korespondencijai; juridinio asmens pavadinimas, buveinė, kodas, atstovo vardas ir pavardė); dalininko teisių įgijimo data;

33.2. dalininku tapusio asmens įnašo į dalininkų kapitalą vertė atitinka dalininko teises perleidusio dalininko turėtų įnašų vertę.

34. Pageidavusiam tapti dalininku asmeniui atlikus Įstatų 32.3. papunktyje nurodytus veiksmus ar dalininko teises įgijusiam asmeniui atlikus Įstatų 33.1. papunktyje nurodytus veiksmus, Įstaigos direktorius per 2 darbo dienas įrašo naują dalininką ir jo įnašo vertę į Įstaigos dokumentus, atsižvelgdamas atitinkamai į Įstatų 32.3. papunkčio nuostatas ar 33.1 papunktyje nurodytuose dokumentuose nurodytą dalininko teisių įgijimo datą ir 33.2 papunkčio nuostatas.

35. Atlikus Įstatų 34 punkte nurodytus veiksmus, naujam dalininkui išduodamas jo įnašų vertę patvirtinantis dokumentas.

36. Įstaigos dalininkas turi teisę parduoti ar kitaip perleisti dalininko teises. Valstybės ir savivaldybės dalininko teisės gali būti parduotos ar kitaip perleistos kitiems juridiniams asmenims. Viešųjų įstaigų įstatymo ir įstatymų, reglamentuojančių valstybės ir savivaldybių turto valdymą, naudojimą ir disponavimą juo, nustatytais atvejais ir būdais. Kiti Įstaigos dalininkai dalininko teises parduoda tokia tvarka:

36.1. apie ketinimą parduoti dalininko teises dalininkas turi raštu pranešti Įstaigos direktoriui (kartu nurodyti dalininko teisių pardavimo kainą);

36.2. Įstaigos direktorius per 5 dienas nuo dalininko pranešimo gavimo dienos apie tai Įstatų 45 punkte nurodytu būdu informuoja kitus Įstaigos dalininkus (kartu nurodo dalininką, kuris parduoda dalininko teises, ir dalininko teisių pardavimo kainą) ir Įstatų nustatyta tvarka šaukia visuotinį dalininkų susirinkimą sprendimui dėl Įstaigos dalininko, kuris pirktų parduodamas dalininko teises, priimti;

36.3. visuotiniame dalininkų susirinkime paaiškėjus, kad už nustatytą kainą dalininko teisių neperka nė vienas Įstaigos dalininkas, dalininko teises ketinantis parduoti dalininkas gali jas parduoti kitam asmeniui.

37. Jeigu Įstaigos dalininkas yra vienas asmuo, dalininko teisės parduodamos šio dalininko pasirinktam fiziniam ar juridiniam asmeniui, neatliekant Įstatų 36 punkte nurodytų veiksmų.

38. Dalininkų įnašai Įstaigai perduodami tokia tvarka:

38.1. pinigai įnešami į Įstaigos sąskaitą;

38.2. materialusis ir nematerialusis turtas Įstaigai perduodamas, surašant turto perdavimo aktą; aktą pasirašo turtą perduodantis asmuo (steigėjas, dalininkas, dalininku tapti pageidaujantis asmuo) ir Įstaigos direktorius; kartu su perduodamu turtu Įstaigai pateikiama ir šio turto vertinimo ataskaita, kuri turi būti sudaryta ne vėliau kaip prieš 6 mėnesius iki turto perdavimo Įstaigai; turto vertinimas atliekamas perduodamo turto savininko lėšomis.

## V SKYRIUS

### ĮSTAIGOS VEIKLOS ORGANIZAVIMAS IR VALDYMAS

39. Įstaigos veikla organizuojama pagal:

39.1. direktoriaus parengtą ir Įstaigos tarybos (kolegialaus valdymo organo) patvirtintą Įstaigos strateginį veiklos planą;

39.2. direktoriaus patvirtintą Įstaigos metinį veiklos planą, kuriam yra pritarusi Įstaigos taryba (savivaldos institucija);

39.3. direktoriaus patvirtintą Įstaigos vykdomų programų įgyvendinimo planą, kuriam yra pritarusi Įstaigos taryba (savivaldos institucija) ir visuotinis dalininkų susirinkimas (savininkas).

40. Įstaiga įgyja civilines teises, prisiima civilines pareigas ir jas įgyvendina per savo valdymo organus.


41. Įstaiga turi aukščiausią organą – visuotinį dalininkų susirinkimą, kolegialų valdymo organą – Įstaigos tarybą ir vienasmenį valdymo organą – Įstaigos direktorių.

42. Visuotinio dalininkų susirinkimo kompetencija:

42.1. keisti Įstaigos įstatus;

42.2. spręsti klausimą dėl naujų dalininkų priėmimo;

42.3. priimti sprendimą pakeisti Įstaigos buveinę;



42.4. skirti ir atšaukti iš pareigų Įstaigos direktorių, teisės aktų nustatyta tvarka nustatyti jo atlyginimą ir jo darbo sutarties sąlygas. Visuotinio dalininkų susirinkimo įgaliotas asmuo Įstaigos vardu sudaro darbo sutartį su Įstaigos direktoriumi ir ją nutraukia;

42.5. per 4 mėnesius nuo finansinių metų pabaigos tvirtinti Įstaigos metinių finansinių ataskaitų rinkinį;

42.6. priimti sprendimą dėl Įstaigos nuosavybės teise priklausančio ilgalaikio turto perleidimo, nuomos, įkeitimo, perdavimo pagal panaudos sutartis;

42.7. steigti arba likviduoti Įstaigos filialus ir atstovybes;

42.8. priimti sprendimą pertvarkyti Įstaigą;

42.9. priimti sprendimą likviduoti Įstaigą ar atšaukti jos likvidavimą;

42.10. priimti sprendimą dėl Įstaigos reorganizavimo ir reorganizavimo sąlygų tvirtinimo;

42.11. skirti ir atšaukti likvidatorių, kai Viešųjų įstaigų įstatymo nustatytais atvejais sprendimą likviduoti Įstaigą priima visuotinis dalininkų susirinkimas;

42.12. nustatyti Įstaigos veiklos rodiklius;

42.13. nustatyti Įstaigos veiklos vertinimo kriterijus;

42.14. priimti sprendimą dėl Įstaigos metinių finansinių ataskaitų rinkinio audito kitais, nei nurodyta Viešųjų įstaigų įstatymo 11 straipsnio 6 dalyje, atvejais ir rinkti auditorių ar audito įmonę;

42.15. nustatyti Įstaigos vidaus kontrolės tvarką;

42.16. priimti sprendimą dėl Įstaigos tapimo kitų juridinių asmenų steigėju ar dalyviu;

42.17. tvirtinti Įstaigos valdymo struktūrą ir pareigybių sąrašą;

42.18. nustatyti paslaugų, darbų bei produkcijos kainas ir tarifus ar jų nustatymo taisykles;

42.19. nustatyti informaciją, kuri pateikiama visuomenei apie Įstaigos veiklą;

42.20. priimti sprendimą dėl Viešųjų įstaigų įstatymo 11<sup>1</sup> straipsnyje nurodytų funkcijų centralizuoto atlikimo;

42.21. įvertinusi Įstaigos tarybos (kolegialaus valdymo organo) siūlymus, tvirtinti Įstaigos direktoriaus pateiktą Įstaigos metinės veiklos ataskaitą;

42.22. tvirtinti Įstaigos tarybos (kolegialaus valdymo organo) metinę veiklos ataskaitą;

42.23. nustatyti specialiuosius reikalavimus Įstaigos tarybos (kolegialaus valdymo organo) nariams ir tvirtinti tarybos sudėtį ir viešai ją skelbti;

42.24. rinkti ir atšaukti Įstaigos kolegialių organų narius, jeigu kolegialūs organai numatyti Įstaigos įstatuose;

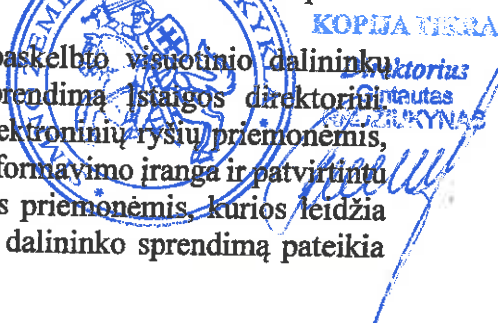
42.25. spręsti kitus Įstatuose ar kituose teisės aktuose visuotinio dalininkų susirinkimo kompetencijai priskirtus klausimus.

43. Visuotinį dalininkų susirinkimą šaukia Įstaigos direktorius. Susirinkimo šaukimo iniciatyvos teisę turi ir dalininkai. Jeigu Įstaigos dalininkas yra vienas asmuo, jis vadinamas Įstaigos savininku ir jo raštiški sprendimai prilyginami visuotinio dalininkų susirinkimo sprendimams.

44. Kiekvienais metais per keturis mėnesius nuo Įstaigos finansinių metų pabaigos turi įvykti eilinis visuotinis dalininkų susirinkimas. Įstaigos direktorius eiliniam visuotiniam dalininkų susirinkimui privalo pateikti Įstaigos metinių finansinių ataskaitų rinkinį ir praėjusių finansinių metų Įstaigos veiklos ataskaitą. Neeilinis visuotinis dalininkų susirinkimas gali būti šaukiamas Įstaigos dalininkų (-o) iniciatyva bei direktoriaus iniciatyva teisės aktų nustatyta tvarka.

45. Apie šaukiamą visuotinį dalininkų susirinkimą Įstaigos direktorius ne vėliau kaip prieš 14 dienų iki dalininkų susirinkimo dienos praneša kiekvienam dalininkui išsiųsdamas registruotą laišką adresu, kurį dalininkas nurodęs Įstaigai, ar įteikdamas pranešimą pasirašytinai ar elektroninių ryšių priemonėmis. Visuotinis dalininkų susirinkimas gali būti šaukiamas, nesilaikant šiame punkte nurodyto termino, jei su tuo raštiškai sutinka visi dalininkai.

46. Dalininkai turi teisę balsuoti raštu dėl iš anksto paskelbto visuotinio dalininkų susirinkimo posėdžio darbotvarkės klausimo ir pateikti savo sprendimą Įstaigos direktoriui. Dalininko sprendimas turi būti pasirašytas. Sprendimas, atsiųstas elektroninių ryšių priemonėmis, turi būti pasirašytas saugiu elektroniniu parašu, sukurtu saugia parašo formavimo įranga ir patvirtintu galiojančiu kvalifikuotu sertifikatu, arba suformuotas elektroninėmis priemonėmis, kurios leidžia užtikrinti teksto vientisumą ir nepakeičiamumą. Įstaigos direktorius dalininko sprendimą pateikia



visuotiniam dalininkų susirinkimui posėdžio metu. Dalininko, nedalyvaujančio posėdyje ir dėl svarstomo klausimo pateikusių savo sprendimą raštu, balsavimas yra įskaitomas į posėdžio kvorumą ir posėdžio rezultatus. Posėdžio protokole pažymima, kad atitinkamas dalininkas balsavo raštu.

47. Visuotinio dalininkų susirinkimo sprendimai priimami paprasta visų dalininkų susirinkime dalyvaujančių dalininkų balsų dauguma, išskyrus sprendimus dėl Įstaigai nuosavybės teise priklausančio ilgalaikio turto perleidimo, nuomos, perdavimo pagal panaudos sutartį ar įkeitimo, dėl Įstaigos reorganizavimo ir reorganizavimo sąlygų tvirtinimo, Įstaigos pertvarkymo, likvidavimo ir jo atšaukimo, valstybė arba savivaldybė, arba jos kartu, jeigu ir valstybė, ir savivaldybė yra tos pačios Įstaigos dalininkės, turi sprendžiamąjo balso teisę. Negali būti priimtas kitoks sprendimas, negu tas, už kurį balsuoja valstybė ar savivaldybė, o jeigu balsai pasiskirsto po lygiai, sprendžiamąjo balso teisę turi valstybė. Visuotiniame dalininkų susirinkime dalininkai turi po vieną balsą, išskyrus Švietimo, mokslo ir sporto ministeriją, kuri turi 3 balsus.

48. Įstaigos taryba (kolegialus valdymo organas) atlieka Švietimo įstatyme nustatytas ir šias funkcijas:

48.1. koordinuoja vidinės profesinio mokymo kokybės užtikrinimo sistemos įgyvendinimą;

48.2. svarsto Įstaigos direktoriaus teikiamus Įstaigos struktūros pertvarkos planus ir teikia siūlymus Įstaigos savininkui (dalininkų susirinkimui);

48.3. nustato Įstaigos darbuotojų (išskyrus direktorių) atrankos ir metinės veiklos vertinimo principus;

48.4. nustato bendrą mokymosi vietų skaičių, atsižvelgdama į galimybes užtikrinti profesinio mokymo kokybę, ir apie tai informuoja Švietimo, mokslo ir sporto ministeriją;

48.5. svarsto Įstaigos direktoriaus pateiktą Įstaigos metinę pajamų ir išlaidų sąmatą ir tvirtina šios sąmatos įvykdymo ataskaitą;

48.6. iki kiekvienų metų kovo 1 dienos įvertina ir teikia siūlymus Įstaigos savininkui (dalininkų susirinkimui) dėl Įstaigos direktoriaus pateiktos Įstaigos metinės veiklos ataskaitos;

48.7. savo sprendimus skelbia viešai Įstaigos interneto svetainėje ir apie savo sprendimus informuoja Įstaigos savininką (dalininkų susirinkimą);

48.8. atlieka kitas funkcijas, nustatytas kituose teisės aktuose ir Įstaigos įstatuose.

49. Įstaigos savininkas (dalininkų susirinkimas) tvirtina Įstaigos tarybos (kolegialaus valdymo organo) sudėtį iš 9 deleguotų narių. Šią tarybą sudaro vienas mokinių atstovas, vienas Įstaigos mokytojų atstovas, vienas Įstaigos kitų darbuotojų atstovas, vienas Švietimo, mokslo ir sporto ministerijos atstovas, 4 socialinių partnerių atstovai, vienas regionų tarybos atstovas.

50. Įstaigos tarybos (kolegialaus valdymo organo) nariu gali būti tik nepriekaištingos reputacijos, kaip ji apibrėžta Švietimo įstatyme, asmuo. Šios tarybos nariu negali būti valstybės politikai ir politinio (asmeninio) pasitikėjimo valstybės tarnautojai. Specialiuosius reikalavimus šios tarybos nariams nustato Įstaigos savininkas (dalininkų susirinkimas).

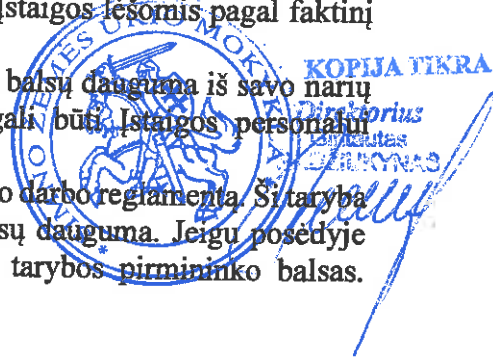
51. Vieną Įstaigos tarybos (kolegialaus valdymo organo) narį deleguoja visuotinis mokinių susirinkimas, vieną – Įstaigos darbuotojai mokytojai, vieną – kiti Įstaigos darbuotojai, kiti 6 tarybos nariai atrenkami švietimo, mokslo ir sporto ministro nustatyta tvarka. Šios tarybos sudėtį viešai skelbia Įstaigos savininkas (dalininkų susirinkimas).

52. Pradėdamas eiti pareigas Įstaigos taryboje (kolegialiaame valdymo organe) jos narys posėdyje pasirašo įsipareigojimą vadovautis Įstaigos ir visuomenės interesais ir sąžiningai atlikti Profesinio mokymo įstatyme ir kituose įstatymuose nustatytas funkcijas.

53. Už veiklą Įstaigos taryboje (kolegialiaame valdymo organe) teisės aktų nustatyta tvarka socialinių partnerių atstovams ir regiono tarybos atstovui atlyginama Įstaigos lėšomis pagal faktinį atidirbtų valandų skaičių. Valandos įkainį nustato Įstaigos direktorius.

54. Įstaigos taryba (kolegialus valdymo organas) visų narių balsų dauguma iš savo narių renka ir atšaukia tarybos pirmininką. Šios tarybos pirmininku negali būti Įstaigos personalui priklausantis asmuo ar mokinys.

55. Įstaigos taryba (kolegialus valdymo organas) tvirtina savo darbo reglamentą. Ši taryba sprendimus priima paprasta posėdyje dalyvaujančių tarybos narių balsų dauguma. Jeigu posėdyje dalyvaujančių šios tarybos narių balsai pasiskirsto po lygiai, lemia tarybos pirmininko balsas.



Tarybos posėdžiai yra teisėti, jeigu juose dalyvauja ne mažiau kaip du trečdaliai tarybos narių. Savo sprendimus ši taryba skelbia viešai Įstaigos interneto svetainėje.

56. Jeigu Įstaigos tarybos (kolegialaus valdymo organo) narys netinkamai vykdo Įstatų, šios tarybos darbo reglamento ar Profesinio mokymo įstatymo 17 straipsnio 12 dalyje nurodyto įsipareigojimo arba nepasirašo Profesinio mokymo įstatymo 17 straipsnio 12 dalyje nurodyto įsipareigojimo, tarybos pirmininkas turi teisę kreiptis į tą narį paskyrusį asmenį su prašymu deleguoti kitą tarybos narį. Po to kai deleguojamas kitas šios tarybos narys, Įstaigos savininkas (dalininkų susirinkimas) patvirtina naujos sudėties tarybą, įtraukdamas į ją naujai deleguojamą narį.

57. Įstaigos tarybos (kolegialaus valdymo organo) kadencija – 5 metai. Šios tarybos kadencija pradedama skaičiuoti nuo Įstaigos savininko (dalininkų susirinkimo) sprendimo dėl tarybos sudėties patvirtinimo įsigaliojimo dienos. Ne vėliau kaip prieš mėnesį iki šios tarybos kadencijos pabaigos turi būti tvirtinama naujai sudaromos tarybos sudėtis.

58. Įstaigos tarybos (kolegialaus valdymo organo) nario įgaliojimai pasibaigia:

58.1. pasibaigus tarybos kadencijai;

58.2. tarybos nariui mirus;

58.3. tarybos nariui atsistatydinus;

58.4. pasibaigus darbo sutarčiai su Įstaiga;

58.5. išbraukus tarybos narį – mokinį – iš Mokinių registro;

58.6. atšaukus tarybos narį Įstatų 56 punkte nustatytais atvejais.

59. Jeigu Įstaigos tarybos (kolegialaus valdymo organo) nario įgaliojimai nutrūksta iki kadencijos pabaigos, naują tarybos narį šių Įstatų 51 punkte nustatyta tvarka deleguoja asmuo (asmenys) delegavęs (delegavę) tarybos narį, kurio įgaliojimai nutrūko. Naujas šios tarybos narys pareigas pradeda eiti po to, kai Įstaigos savininkas (dalininkų susirinkimas) patvirtina pakeistą šios tarybos sudėtį, apie jo paskyrimą paskelbia tarybos pirmininkas ir tarybos narys pasirašo Profesinio mokymo įstatymo 17 straipsnio 12 dalyje nurodytą įsipareigojimą.

60. Įstaigai vadovauja nepriekaištingos reputacijos Įstaigos direktorius, kurį 5 metams teisės aktų nustatyta tvarka viešo konkurso būdu į pareigas skiria ir iš jų atleidžia visuotinis dalininkų susirinkimas.

61. Įstaigos direktorius:

61.1. vadovaudamasis Darbo kodeksu ir kitais teisės aktais, priima ir atleidžia darbuotojus, sudaro darbo ir kitas sutartis, nustato darbuotojų darbo užmokestį, taiko skatinimo priemones ir konstatuoja darbo pareigų pažeidimus, tvirtina pareigybių aprašymus;

61.2. nustato Įstaigos struktūrinių padalinių tikslus, uždavinius, funkcijas, direktoriaus pavadootojų, Įstaigos struktūrinių padalinių vadovų veiklos sritis;

61.3. priima mokinius švietimo, mokslo ir sporto ministro nustatyta tvarka, sudaro mokymo sutartis teisės aktuose nustatyta tvarka;

61.4. sudaro ir užtikrina mokiniams ir darbuotojams saugias ir sveikatai nekenksmingas darbo sąlygas;

61.5. organizuoja ir koordinuoja Įstaigos veiklą;

61.6. leidžia įsakymus, kontroliuoja jų vykdymą;

61.7. sudaro teisės aktuose nustatytas komisijas, darbo grupes, metodines grupes;

61.8. sudaro Įstaigos vardu sutartis;


61.9. organizuoja Įstaigos dokumentų saugojimą ir valdymą teisės aktuose nustatyta tvarka;

61.10. teisės aktuose nustatyta tvarka valdo, naudoja Įstaigos turtą, lėšas ir jomis disponuoja; rūpinasi intelektualiais, materialiniais, finansiniais, informaciniais ištekliais, užtikrina jų optimalų valdymą ir naudojimą;

61.11. rūpinasi metodinės veiklos organizavimu, darbuotojų profesinio tobulėjimu, sudaro sąlygas tobulinti kvalifikaciją; mokytojams, specialistams ir kitiems pedagoginiams darbuotojams sudaro galimybę atestuotis ir organizuoja jų atestaciją švietimo, mokslo ir sporto ministro nustatyta tvarka;

61.12. inicijuoja Įstaigos savivaldos institucijų sudarymą ir skatina jų veiklą;

61.13. atstovauja Įstaigai kitose institucijose;



61.14. dalį savo funkcijų teisės aktuose nustatyta tvarka gali pavesti atlikti direktoriaus pavaduotojams, Įstaigos skyrių vedėjams;

61.15. teisės aktuose nustatyta tvarka teikia dalininkams, jiems paprašius, dokumentus ir kitą informaciją apie Įstaigos veiklą;

61.16. vadovaudamasis Lietuvos Respublikos įstatymais ir kitais teisės aktais, nustato mokinių teises, pareigas ir atsakomybę;

61.17. kiekvienais metais teikia Įstaigos tarybai (kolegialiam valdymo organui) svarstyti ir Įstaigos tarybai (savivaldos institucijai) vertinti savo metų veiklos ataskaitą bei viešai ją skelbti;

61.18. nustato užmokesčio už Įstaigos teikiamas nenumatytas profesinio mokymo programose papildomas praktinio mokymo priemonės ir mokymo paslaugas (konsultacijos, kursai ir kt.) dydį nustato Įstaigos direktorius, suderinęs su Įstaigos taryba (savivaldos institucija);

61.19. vykdo kitas teisės aktuose ir direktoriaus pareigybės aprašyme nustatytas funkcijas.

62. Direktorius atsako už Lietuvos Respublikos įstatymų ir kitų teisės aktų laikymąsi Įstaigoje, už Įstaigos valdymą, bendruomenės narių informavimą, funkcijų atlikimą, nustatytų tikslų ir uždavinių įgyvendinimą, Įstaigos veiklos kokybę.

63. Nesant direktoriaus, Įstaigai vadovauja vienas iš jo pavaduotojų arba visuotinio dalininkų susirinkimo paskirtas asmuo.

## VI SKYRIUS ĮSTAIGOS SAVIVALDA

64. Įstaigos savivalda yra Įstaigos savivaldos institucijų visuma.

65. Įstaigoje veikia Įstaigos taryba (savivaldos institucija) ir Mokinių taryba, kurios svarsto Įstaigos veiklos bei finansavimo klausimus ir pagal kompetenciją, nustatytą Įstatuose, priima sprendimus ir teikia siūlymus Įstaigos direktoriui, atlieka visuomeninę Įstaigos valdymo stebėseną.

66. Įstaigos taryba (savivaldos institucija) yra aukščiausia Įstaigos savivaldos institucija. Įstaigos taryba (savivaldos institucija) telkia Įstaigos mokinių bendruomenę, mokytojų bendruomenę, tėvų (rūpintojų) bendruomenę, vietos bendruomenę demokratiniam Įstaigos valdymui, padeda spręsti Įstaigos aktualius klausimus.

67. Įstaigos tarybos (savivaldos institucijos) kadencija – 3 metai. Į šią tarybą po 3 asmenis deleguoja: tėvų (rūpintojų) atstovus – visuotinis tėvų (rūpintojų) susirinkimas, mokytojus – mokytojų susirinkimas, mokinius – Įstaigos mokinių taryba, vietos bendruomenės atstovus – vietos bendruomenė.

68. Įstaigos tarybos (savivaldos institucijos) pirmininką atviru balsavimu, paprasta balsų dauguma renka šios tarybos nariai.

69. Įstaigos tarybos (savivaldos institucijos) posėdžiai organizuojami ne rečiau kaip du kartus per metus. Posėdis teisėtas, jei jame dalyvauja ne mažiau kaip du trečdaliai šios tarybos narių. Šios tarybos nutarimai priimami posėdyje dalyvaujančių balsų dauguma. Įstaigos direktorius šios tarybos posėdžiuose gali dalyvauti kviestinio nario teisėmis. Kviestinis narys neturi balsavimo teisės.

70. Neeilinis Įstaigos tarybos (savivaldos institucijos) posėdis turi būti šaukiamas tarybos pirmininko arba ne mažiau kaip trečdalis šios tarybos narių siūlymu.

71. Įstaigos taryba (savivaldos institucija):

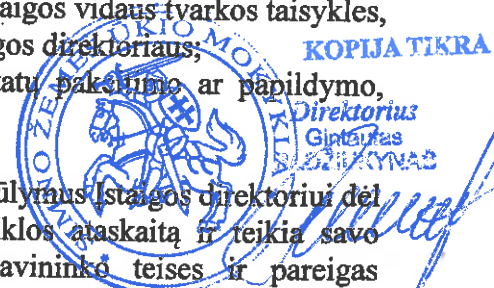
71.1. teikia pasiūlymus dėl Įstaigos strateginių tikslų, uždavinių ir jų įgyvendinimo priemonių;

71.2. svarsto ir aprobuoja Įstaigos metinį veiklos planą, Įstaigos vidaus tvarkos taisykles, kitus Įstaigos veiklą reglamentuojančius dokumentus, teikiamus Įstaigos direktoriaus;

71.3. teikia siūlymų Įstaigos direktoriui dėl Įstaigos įstatų pakėlimo ar papildymo, Įstaigos vidaus struktūros tobulinimo;

71.4. svarsto Įstaigos lėšų naudojimo klausimus;

71.5. išklauso Įstaigos metų veiklos ataskaitas ir teikia pasiūlymus Įstaigos direktoriui dėl Įstaigos veiklos tobulinimo, vertina Įstaigos direktoriaus metų veiklos ataskaitą ir teikia savo sprendimą dėl ataskaitos visuotiniam dalininkų susirinkimui (savininko teises ir pareigas įgyvendinančiai institucijai);



71.6. svarsto mokytojų, mokinių ir Įstaigos bendruomenės narių iniciatyvas ir teikia pasiūlymus Įstaigos direktoriui;

71.7. teikia pasiūlymus Įstaigos direktoriui dėl Įstaigos darbo tobulinimo, saugių mokinių ugdymo ir darbo sąlygų sudarymo, talkina formuojant Įstaigos materialinius, finansinius ir intelektualius išteklius;

71.8. svarsto Įstaigos direktoriaus teikiamus kitus klausimus;

71.9. teikia pasiūlymus visuotiniam dalininkų susirinkimui dėl Įstaigos materialinio aprūpinimo, veiklos tobulinimo ir kitais klausimais;

71.10. atlieka kitas funkcijas, nustatytas kituose teisės aktuose ir Įstaigos įstatuose.

72. Įstaigos taryba (savivaldos institucija) už savo veiklą vieną kartą per metus atsiskaito ją rinkusiems Įstaigos bendruomenės nariams.

73. Įstaigos mokinių taryba – Įstaigos mokinių savivaldos institucija, atstovaujamoju būdu Įstaigoje įgyvendinanti mokinių savivaldos teisę.

74. Įstaigos mokinių tarybos nariai deleguojami visuotinio mokinių susirinkimo metu 2 metų kadencijai. Šiai tarybai vadovauja tarybos narių išrinktas pirmininkas. Ši taryba inicijuoja ir padeda organizuoti Įstaigos renginius, akcijas, vykdyti prevencines programas, teikia pasiūlymus dėl mokymo organizavimo, socialinės veiklos, organizuoja savanorių judėjimą, dalyvauja rengiant Įstaigos veiklą reglamentuojančius dokumentus, svarsto Įstaigos direktoriaus teikiamus klausimus, susitaria dėl Įstaigos veiklos organizavimo, deleguoja narius į Įstaigos tarybą (savivaldos instituciją).

75. Įstaigoje gali veikti ir kitos savivaldos institucijos.

## VII SKYRIUS

### DARBUOTOJŲ PRIĖMIMAS Į DARBĄ, JŲ DARBO APMOKĖJIMO TVARKA IR ATESTACIJA

76. Mokytojai į darbą priimami ir atleidžiami iš jo švietimo, mokslo ir sporto ministro nustatyta tvarka. Kiti darbuotojai į darbą priimami ir atleidžiami iš jo Darbo kodekso nustatyta tvarka. Įstaigos darbuotojų (išskyrus direktorių) atrankos ir metinės veiklos vertinimo principus nustato Įstaigos taryba (kolegialus valdymo organas).

77. Su Įstaigos darbuotojais yra sudaromos darbo sutartys ir jiems garantuojamos teisės aktuose numatytos darbo sąlygos ir socialinės garantijos.

78. Įstaigos direktoriaus, jo pavaduotojų darbo apmokėjimo tvarka nustatoma Lietuvos Respublikos Vyriausybės 2010 m. gegužės 26 d. nutarimu Nr. 598 „Dėl Viešųjų įstaigų, kurių savininkė yra valstybė arba kai valstybė turi daugumą balsų visuotiniame dalininkų susirinkime, vadovų darbo apmokėjimo“ (toliau – Nutarimas). Įstaigos direktoriaus mėnesinė alga susideda iš pastoviosios ir kintamosios dalių. Pastovioji dalis nustatoma koeficientais pagal Nutarimo 1 priedą. Kintamoji dalis nustatoma finansiniams metams, atsižvelgiant į praėjusių finansinių metų konkrečius Įstaigos veiklos rezultatų vertinimo rodiklius. Konkrečius Įstaigos veiklos vertinimo rodiklius bei mėnesinės algos kintamosios dalies dydį nustato Įstaigos visuotinis dalininkų susirinkimas, kai valstybė turi daugumą balsų visuotiniame dalininkų susirinkime, arba Įstaigos savininko teisės ir pareigos įgyvendinanti institucija, kai Įstaigos savininkas yra valstybė. Įstaigos pavaduotojams atlyginimai nustatomi 10–20 procentų mažesni už Įstaigos direktoriaus mėnesinės algos dydį.

79. Įstaigos pavaduotojai, skyrių vedėjai, mokytojai, pagalbos mokiniui specialistai tobulina kvalifikaciją ir atestuojami, direktoriaus veikla vertinama švietimo, mokslo ir sporto ministro nustatyta tvarka.

## VIII SKYRIUS

### ĮSTAIGOS TURTA IR LĖŠOS, JŲ NAUDOJIMO TVARKA, FINANSINĖS VEIKLOS KONTROLĖ IR VEIKLOS PRIEŽIŪRA

80. Įstaiga turtą valdo, naudoja ir disponuoja juo įstatymų ir kitų teisės aktų nustatyta tvarka.

81. Įstaigos lėšos:



- 81.1. valstybės ir savivaldybių biudžetų lėšos;
- 81.2. dalininkų skiriamos lėšos;
- 81.3. Užimtumo fondo lėšos;
- 81.4. tarptautinių ir užsienio fondų ir organizacijų skiriamos lėšos;
- 81.5. lėšos, gautos kaip parama pagal Lietuvos Respublikos labdaros ir paramos įstatymą;
- 81.6. socialinių partnerių lėšos;
- 81.7. kitos teisėtai gautos lėšos.
- 82. Įstaigos lėšos naudojamos teisės aktuose nustatyta tvarka.
- 83. Įstaiga buhalterinę apskaitą tvarko, finansines ataskaitas sudaro ir teikia teisės aktuose nustatyta tvarka.
- 84. Įstaigos finansinė veikla kontroliuojama teisės aktuose nustatyta tvarka.
- 85. Įstaigos veiklos priežiūrą atlieka visuotinis dalininkų susirinkimas teisės aktuose nustatyta tvarka.

## **IX SKYRIUS**

### **ĮSTAIGOS MATERIALINIŲ VERTYBIŲ NURAŠYMAS IR REALIZAVIMAS**

- 86. Įstaiga nereikalingą arba netinkamą (negalimą) naudoti nuosavybės teise valdomą materialųjį trumpalaikį turtą nurašo Įstaigos direktoriaus nustatyta tvarka. Ilgalaikis materialusis turtas nurašomas, pritarus visuotiniam dalininkų susirinkimui.
- 87. Įstaiga siūlymus dėl nereikalingo arba netinkamo (negalimo) naudoti panaudos pagrindais valdomo materialiojo ilgalaikio turto nurašymo teikia panaudos davėjui.
- 88. Įstaiga Lietuvos Respublikos Vyriausybės nustatyta tvarka, kai yra Švietimo, mokslo ir sporto ministerijos sutikimas, priima sprendimus dėl valstybės nekilnojamųjų daiktų, kurie joms perduoti valdyti, naudoti ir jais disponuoti patikėjimo teise pagal patikėjimo sutartis, pripažinimo nereikalingais arba netinkamais (negalimais) naudoti.

## **X SKYRIUS**

### **FILIALŲ IR ATSTOVYBIŲ STEIGIMO BEI JŲ VEIKLOS NUTRAUKIMO TVARKA**

- 89. Įstaigos filialus ir atstovybes steigia bei jų veiklą nutraukia visuotinis dalininkų susirinkimas savo sprendimu. Įstaigos filialas ar atstovybė veikia pagal Įstaigos direktoriaus patvirtintus nuostatus.
- 90. Įstaigos direktorius skiria ir atšaukia Įstaigos filialų ir atstovybių vadovus.

## **XI SKYRIUS**

### **DOKUMENTŲ IR KITOS INFORMACIJOS APIE ĮSTAIGOS VEIKLĄ PATEIKIMO DALININKAMS TVARKA**

- 91. Dalininko reikalavimu raštu ne vėliau kaip per 7 dienas nuo reikalavimo gavimo dienos Įstaigos dokumentai jam pateikiami susipažinti Įstaigos darbo valandomis jos buveinėje ar kitoje Įstaigos direktoriaus nurodytoje vietoje, kurioje dokumentai yra saugomi. Šių dokumentų kopijos dalininkui gali būti siunčiamos registruotu laišku adresu, kurį dalininkas nurodęs Įstaigai, arba įteikiamos pasirašytinai ar elektroninių ryšių priemonėmis.
- 92. Įstaigos dokumentai, jų kopijos ar kita informacija dalininkams pateikiama neatlygintinai.

## **XII SKYRIUS**

### **VIEŠŲJŲ PRANEŠIMŲ IR SKELBIMŲ PASKELBIMO TVARKA**



93. Kai Įstaigos pranešimai turi būti paskelbti viešai, jie skelbiami Įstaigos interneto svetainėje ir Valstybės įmonės Registrų centro leidžiamame elektroniniame leidinyje „Juridinių asmenų vieši pranešimai“.

94. Kiti Įstaigos pranešimai dalininkams ir kitiems asmenims siunčiami registruotu laišku arba įteikiami pasirašytinai ar elektroninių ryšių priemonėmis. Kai pranešimai dalininkui siunčiami registruotu laišku, jie siunčiami adresu, kurį dalininkas nurodęs Įstaigai. Skubūs pranešimai gali būti perduoti elektroninių ryšių priemonėmis, originalai tą pačią dieną išsiunčiami adresatui registruotu laišku ar įteikiami pasirašytinai.

95. Už pranešimų išsiuntimą laiku ar jų įteikimą pasirašytinai atsako Įstaigos direktorius.

### **XIII SKYRIUS**

#### **INFORMACIJOS APIE ĮSTAIGOS VEIKLĄ PATEIKIMO VISUOMENEI TVARKA**

96. Įstaigos veiklos ataskaita, kartu su audituotu metinių finansinių ataskaitų rinkiniu ir auditoriaus išvada turi būti pateikti Juridinių asmenų registro tvarkytojui ir ne vėliau kaip per 5 darbo dienas nuo eilinio visuotinio dalininkų susirinkimo paskelbti Įstaigos interneto svetainėje.

97. Įstaiga privalo ne vėliau kaip iki kitų metų gegužės 1 dienos paskelbti praėjusių finansinių metų valstybės ir nuosavybės teise valdomo turto valdymo, naudojimo ir disponavimo juo ataskaitą Įstaigos interneto svetainėje.

98. Kita informacija, kuri pateikiama visuomenei ir kurią nustato visuotinis dalininkų susirinkimas, skelbiama Įstaigos interneto svetainėje.

99. Tretiesiems asmenims turi būti sudarytos sąlygos su Įstaigos veiklos ataskaita ir kita visuomenei pateikiama informacija susipažinti Įstaigos buveinėje Įstaigos darbo valandomis.

### **XIV SKYRIUS**

#### **BAIGIAMOSIOS NUOSTATOS**

100. Įstatų pakeitimus tvirtina visuotinis dalininkų susirinkimas.

101. Įstatai gali būti keičiami visuotinio dalininkų susirinkimo, Įstaigos direktoriaus ar Įstaigos tarybos (kolegialaus valdymo organo) iniciatyva. Įstaigos įstatai keičiami Viešųjų įstaigų įstatyme nustatyta tvarka.

102. Įstaiga gali būti reorganizuojama, pertvarkoma, likviduojama, vykdoma Įstaigos struktūros pertvarka Civiliniame kodekse, Viešųjų įstaigų įstatyme ir kituose teisės aktuose nustatyta tvarka.

103. Kiti Įstaigos valdymo ir veiklos klausimai, neaptarti Įstatuose, sprendžiami Civiliniame kodekse, Viešųjų įstaigų įstatyme ir kituose teisės aktuose nustatyta tvarka.

104. Įstaiga turi interneto svetainę, atitinkančią teisės aktuose nustatytus reikalavimus.

Švietimo ir mokslo ministerijai  
Jurgita Petrauskienė

2018 m. gegužės 14 d.



KOPIJA TIERA  
Direktorius  
Gintautas  
PABLIKYNAS

**SIMNO ŽEMĖS ŪKIO MOKYKLA**

(viešojo sektoriaus subjekto arba viešojo sektoriaus subjektų grupės pavadinimas)

190961163, Ateities g. 10 Simnas

(viešojo sektoriaus subjekto, parengusio finansinės būklės ataskaitą (konsoliduotąją finansinės būklės ataskaitą), kodas, adresas)

**FINANSINĖS BŪKLĖS ATASKAITA**

PAGAL 2018 M. rugsejo 30 d.

**DUOMENIS**

2018 10 17

Nr.

(Data)

Pateikimo valiuta ir tikslumas: eurai, ct

Eil. Nr.	Straipsniai	Pastabos. Nr.	Paskutinė ataskaitinio laikotarpio diena	Paskutinė praėjusio ataskaitinio laikotarpio diena
1	2		3	4
<b>A.</b>	<b>ILGALAIKIS TURTAS</b>		<b>670.114,59</b>	<b>685.568,58</b>
I.	Nematerialusis turtas		0,58	0,58
I.1	Plėtros darbai			
I.2	Programinė įranga ir jos licencijos			
I.3	Kitas nematerialusis turtas	P03	0,58	0,58
I.4	Nebaigti projektai ir išankstiniai mokėjimai			
I.5	Prestižas			
II.	Ilgalaikis materialusis turtas	04	670.114,01	685.568,00
II.1	Žemė			
II.2	Pastatai		538.315,50	549.301,89
II.3	Infrastruktūros ir kiti statiniai			
II.4	Nekilnojamosios kultūros vertybės			
II.5	Mašinos ir įrenginiai		39.083,74	42.633,41
II.6	Transporto priemonės		36.022,52	42.654,62
II.7	Kilnojamosios kultūros vertybės			
II.8	Baldai ir biuro įranga		10.154,64	4.571,46
II.9	Kitas ilgalaikis materialusis turtas		46.537,61	46.406,62
II.10	Nebaigta statyba ir išankstiniai mokėjimai			
III.	Ilgalaikis finansinis turtas			
IV.	Mineraliniai išteklių ir kitas ilgalaikis turtas			
<b>B.</b>	<b>BIOLOGINIS TURTAS</b>	P07	7.221,36	2.598,29
<b>C.</b>	<b>TRUMPALAIKIS TURTAS</b>		<b>132.172,97</b>	<b>99.860,95</b>
I.	Atsargos	P08	8.317,67	16.263,88
I.1	Strateginės ir neliečiamosios atsargos			
I.2	Medžiagos, žaliavos ir ūkinis inventorių		896,95	4.936,49
I.3	Nebaigta gaminti produkcija ir nebaigtos vykdyti sutartys			
I.4	Pagaminta produkcija, atsargos, skirtos parduoti (perduoti)		7.420,72	11.327,39
I.5	Ilgalaikis materialusis ir biologinis turtas, skirtas parduoti			
II.	Išankstiniai apmokėjimai	P09	1.307,75	15.872,32
III.	Per vienus metus gautinos sumos		61.401,34	42.745,25
III.1	Gautinos trumpalaikės finansinės sumos			
III.2	Gautini mokesčiai ir socialinės įmokos			
III.3	Gautinos finansavimo sumos			
III.4	Gautinos sumos už turto naudojimą, parduotas prekes, turą, paslaugas	P10	6.853,67	920,05
III.5	Sukauptos gautinos sumos		49.526,54	39.623,80
III.6	Kitos gautinos sumos		5.021,13	2.201,40
IV.	Trumpalaikės investicijos			
V.	P pinigai ir pinigų ekvivalentai	P11	61.146,21	24.979,50
	<b>IŠ VISO TURTO:</b>		<b>809.508,92</b>	<b>788.027,82</b>
<b>D.</b>	<b>FINANSAVIMO SUMOS</b>		<b>632.750,40</b>	<b>618.307,43</b>
I.	Iš valstybės biudžeto		620.010,00	613.674,84
II.	Iš savivaldybės biudžeto			
III.	Iš Europos Sąjungos, užsienio valstybių ir tarptautinių organizacijų		11.028,87	2.650,69
IV.	Iš kitų šaltinių		1.711,53	1.981,90
<b>E.</b>	<b>ISIPAREIGOJIMAI</b>		<b>41.636,90</b>	<b>37.907,73</b>

## SIMNO ŽEMĖS ŪKIO MOKYKLA

(viešojo sektoriaus subjekto arba viešojo sektoriaus subjektų grupės pavadinimas)

190961163, Ateities g. 10 Simnas

(viešojo sektoriaus subjekto, parengusio finansinės būklės ataskaitą (konsoliduotąją finansinės būklės ataskaitą), kodas, adresas)

I.	Ilgalaikiai įsipareigojimai			
I.1	Ilgalaikiai finansiniai įsipareigojimai			
I.2	Ilgalaikiai atidėjiniai			
I.3	Kiti ilgalaikiai įsipareigojimai			
II.	Trumpalaikiai įsipareigojimai		41.636,90	37.907,73
II.1	Ilgalaikių atidėjinių einamųjų metų dalis ir trumpalaikiai atidėjiniai			
II.2	Ilgalaikių įsipareigojimų einamųjų metų dalis			
II.3	Trumpalaikiai finansiniai įsipareigojimai			
II.4	Mokėtinos subsidijos, dotacijos ir finansavimo sumos			
II.5	Mokėtinos sumos į Europos Sąjungos biudžetą			
II.6	Mokėtinos sumos į biudžetus ir fondus			
II.6.1	Gražintinos finansavimo sumos			
II.6.2	Kitos mokėtinos sumos biudžetui			
II.7	Mokėtinos socialinės išmokos			
II.8	Gražintini mokesčiai, įmokos ir jų permokos			
II.9	Tiekėjams mokėtinos sumos	P17	8.737,95	35,87
II.10	Su darbo santykiais susiję įsipareigojimai			
II.11	Sukauptos mokėtinos sumos		31.302,61	37.587,93
II.12	Kiti trumpalaikiai įsipareigojimai		1.596,34	283,93
F.	GRYNASIS TURTAS		135.121,62	131.812,66
I.	Dalininkų kapitalas			
II.	Rezervai			
II.1	Tikrosios vertės rezervas			
II.2	Kiti rezervai			
III.	Nuosavybės metodo įtaka			
IV.	Sukauptas perviršis ar deficitas		135.121,62	131.812,66
IV.1	Einamųjų metų perviršis ar deficitas		3.308,96	34.111,94
IV.2	Ankstesnių metų perviršis ar deficitas		131.812,66	97.700,72
G.	MAŽUMOS DALIS			
	IŠ VISO FINANSAVIMO SUMŲ, ĮSIPAREIGOJIMŲ, GRYNOJO TURTO IR MAŽUMOS DALIES:		809.508,92	788.027,82

Įstaigos kodas 2235

Direktoriaus pavaduotoja ugdymui, pavaduojanti direktorių  
(viešojo sektoriaus subjekto vadovas arba jo įgaliotas administracijos vadovas)Laima Majauskiene  
(Vardas ir pavardė)Vyr. finansininkė  
(vyrusiasis buhalteris (buhalteris))Lina Kyguoliene  
(Vardas ir pavardė)

## SIMNO ŽEMĖS ŪKIO MOKYKLA

(viešojo sektoriaus subjekto arba viešojo sektoriaus subjektų grupės pavadinimas)

190961163, Atetis, g. 10 Simnas

(viešojo sektoriaus subjekto, parengusio finansinės būklės ataskaitą (konsoliduotąją finansinės būklės ataskaitą), kodas, adresas)

## VEIKLOS REZULTATŲ ATASKAITA

PAGAL 2018 M rugpjūčio 30 d. DUOMENIS

2018 10 17

Nr.

(Data)

Pasiekimo valiuta ir išskaitos: eurai, ct

Ed. Nr.	Straipsniai	Pastabos Nr.	Ataskaitinis laikotarpis	Prėjęs ataskaitinis laikotarpis
1	2	3	4	5
<b>A.</b>	<b>PAGRINDINĖS VEIKLOS PAJAMOS</b>		<b>553.984,86</b>	<b>601.734,61</b>
<b>I</b>	<b>FINANSAVIMO PAJAMOS</b>		<b>502.400,31</b>	<b>553.132,20</b>
I.1	Iš valstybės biudžeto		469.464,60	521.780,38
I.2	Iš savivaldybių biudžeto			
I.3	Iš ES, užsienio valstybių ir tarptautinių organizacijų lėšų		32.665,34	31.138,06
I.4	Iš kitų finansavimo šaltinių		270,37	213,76
<b>II</b>	<b>MOKEŠČIŲ IR SOCIALINIŲ ĮMOKŲ PAJAMOS</b>			
<b>III</b>	<b>PAGRINDINĖS VEIKLOS KITOS PAJAMOS</b>		<b>51.584,55</b>	<b>48.602,41</b>
III.1	Pagrindinės veiklos kitos pajamos	P21	51.584,55	48.602,41
III.2	Pervestinių pagrindinės veiklos kitų pajamų suma			
<b>B.</b>	<b>PAGRINDINĖS VEIKLOS SĄNAUDOS</b>	P02	<b>551.519,60</b>	<b>595.769,02</b>
<b>I</b>	<b>DARBO UŽMOKESČIO IR SOCIALINIO DRAUDIMO</b>	P22	<b>408.665,91</b>	<b>432.391,23</b>
<b>II</b>	<b>NUSIDEVĖJIMO IR AMORTIZACIJOS</b>		<b>23.656,40</b>	<b>20.248,61</b>
<b>III</b>	<b>KOMUNALINIŲ PASLAUGŲ IR RYŠIŲ</b>		<b>37.043,19</b>	<b>38.033,84</b>
<b>IV</b>	<b>KOMANDIRUOČIŲ</b>		<b>135,94</b>	<b>15,68</b>
<b>V.</b>	<b>TRANSPORTO</b>		<b>6.453,34</b>	<b>10.012,09</b>
<b>VI</b>	<b>KVALIFIKACIJOS KĖLIMO</b>		<b>767,70</b>	<b>256,70</b>
<b>VII</b>	<b>PAPRASTOJO REMONTO IR EKSPLOATAVIMO</b>			<b>673,44</b>
<b>VIII</b>	<b>NUVERTĖJIMO IR NURAŠYTŲ SUMŲ</b>			
<b>IX</b>	<b>SUNAUDOTŲ IR PARDUOTŲ ATSARGŲ SAVIKAINA</b>		<b>8.884,50</b>	<b>12.199,27</b>
<b>X</b>	<b>SOCIALINIŲ ĮSMOKŲ</b>		<b>21.635,13</b>	<b>25.889,16</b>
<b>XI</b>	<b>NUOMOS</b>			
<b>XII</b>	<b>FINANSAVIMO</b>			
<b>XIII</b>	<b>KITŲ PASLAUGŲ</b>		<b>43.998,31</b>	<b>55.775,77</b>
<b>XIV</b>	<b>KITOS</b>		<b>279,18</b>	<b>273,23</b>
<b>C.</b>	<b>PAGRINDINĖS VEIKLOS PERVIRŠIS AR DEFICITAS</b>		<b>2.465,26</b>	<b>5.965,59</b>
<b>D.</b>	<b>KITOS VEIKLOS REZULTATAS</b>		<b>843,70</b>	<b>256,36</b>
<b>I</b>	<b>KITOS VEIKLOS PAJAMOS</b>	P21	<b>35.959,41</b>	<b>34.094,50</b>
<b>II</b>	<b>PERVESTINOS Į BIUDŽETĄ KITOS VEIKLOS PAJAMOS</b>		<b>1.337,00</b>	
<b>III</b>	<b>KITOS VEIKLOS SĄNAUDOS</b>		<b>33.778,71</b>	<b>33.838,14</b>
<b>E.</b>	<b>FINANSINĖS IR INVESTICINĖS VEIKLOS REZULTATAS</b>			
<b>F.</b>	<b>APSKAITOS POLITIKOS KEITIMO IR ESMINIŲ APSKAITOS KLaidų TAISYMO ĮTAKA</b>			
<b>G.</b>	<b>PELNO MOKESTIS</b>			
<b>H.</b>	<b>GRYNASIS PERVIRŠIS AR DEFICITAS PRIEŠ NUOSAVYBĖS METODO ĮTAKĄ</b>		<b>3.308,96</b>	<b>6.221,95</b>
<b>I.</b>	<b>NUOSAVYBĖS METODO ĮTAKA</b>			
<b>J.</b>	<b>GRYNASIS PERVIRŠIS AR DEFICITAS</b>		<b>3.308,96</b>	<b>6.221,95</b>
<b>I</b>	<b>TENKANTIS KONTROLIUOJANČIAJAM SUBJEKTUI</b>			
<b>II</b>	<b>TENKANTIS MAŽUMOS DALIAI</b>			

Įstaigos kodas 2235

Direktoriaus pavaduotoja ugdymui, pavaduojanti direktorių  
(viešojo sektoriaus subjekto vadovas arba jo įgaliotas administracijos vadovas)Laina Majauskienė  
(Vardas ir pavardė)

Vyr. finansininkė

(Vyr. finansininkė (buhalteris))

Lina Kyguoliene  
(Vardas ir pavardė)

# **SIMNO ŽEMĖS ŪKIO MOKYKLA**

## **2018-10-17**

### **AIŠKINAMASIS RAŠTAS**

#### **PRIE 2018 M. III KETVIRČIO TARPINIŲ FINANSINIŲ ATASKAITŲ RINKINIO**

#### **I. BENDROJI DALIS**

Simno žemės ūkio mokykla yra valstybės biudžetinė įstaiga - juridinis asmuo, turintis antspaudą, biudžetinių ir nebiudžetinių lėšų (biudžetinių įstaigų pajamų įmokų, pavedimų lėšų ir kitų lėšų) sąskaitas banke.

Mokyklos buveinė: Ateities g. 10, Simnas, Alytaus rajonas.

Simno žemės ūkio mokyklos (toliau - Mokykla) steigėjas yra Lietuvos Respublikos Švietimo ir mokslo ministerija.

Lietuvos Respublikos Juridinių asmenų registre Simno žemės ūkio mokykla įregistruota 1995 m. balandžio 25 d., pažymėjimas Nr. 070507, išduotas 2005 m. gegužės 3 d., kodas 190961163.

Mokykla kontroliuojamų arba asocijuotųjų subjektų neturi.

Struktūrinių padalinių, filialų mokykla neturi.

Mokykla savo veikloje vadovaujasi Lietuvos Respublikos Konstitucija, Lietuvos Respublikos įstatymais, Lietuvos Respublikos Vyriausybės nutarimais, Lietuvos Respublikos švietimo ir mokslo ministro įsakymais, kitais teisės aktais bei savo nuostatais.

Mokyklos nuostatai (aktuali redakcija patvirtinta 2016 m. gruodžio 5 d. Lietuvos Respublikos Švietimo ir mokslo ministro įsakymu Nr. V-1102) reglamentuoja mokyklos veiklą, nustato jos tikslus ir funkcijas, teises ir pareigas, mokyklos struktūrą ir darbo organizavimą.

Mokykla organizuoja profesinį mokymą, rengia mokyklos ugdymo planą ir profesinio mokymo planą, vykdo pagrindinio ugdymo, vidurinio mokymo, profesinio mokymo pasiekimų patikrinimą, brandos egzaminus ir kvalifikacijos egzaminus teisės aktų nustatyta tvarka, sudaro palankias sąlygas veikti mokinių organizacijoms, skatinančioms mokinių dorovinį, tautinį, pilietinį sąmoningumą, patriotizmą, sudaro sąlygas darbuotojams tobulėti profesijos srityje.

Mokyklos funkcijoms ir valstybinės programoms vykdyti skiriamos Lietuvos Respublikos valstybės biudžeto lėšos. Veiklai organizuoti taip pat gali būti naudojamos savivaldybių lėšos, taip pat lėšos, gautos už teikiamas paslaugas, kurios įskaitomos į valstybės biudžeto pajamas, kitos teisėtai įgytos lėšos (parama, aukcionų organizavimo pajamos ir kt.).

Mokyklos finansiniai ištekliai naudojami teisės aktų nustatyta tvarka.

Mokyklos finansinė veikla kontroliuojama teisės aktų nustatyta tvarka.

Mokyklos nuostatus tvirtina ir pareigybių sąrašą derina LR Švietimo ir mokslo ministerija.

Įvedus mokytojų etatinį apmokėjimą nuo 2018 metų rugsėjo 1 dienos pareigybių sąraše turime 58,94 etato. Iš viso mokykloje dirba 66 darbuotojai. 2017 metais tuo pačiu ataskaitiniu laikotarpiu dirbo 70 darbuotojų.

Mokyklai vadovauja direktorius, dirbantis pagal darbo sutartį. Valstybės tarnautojų mokykla neturi, su visais darbuotojais sudarytos darbo sutartys.

Direktorius organizuoja mokyklos veiklą ir atsako už disponuojamų lėšų panaudojimą, organizuoja ir koordinuoja mokyklos veiklą, leidžia įsakymus, kontroliuoja jų vykdymą, sudaro teisės aktų nustatytas komisijas, darbo grupes, metodines grupes, metodinę tarybą.

Iki ataskaitinių metų pabaigos numatytas mokyklos pertvarkymas iš biudžetinės įstaigos į viešąją įstaigą.

Finansinėse ataskaitose duomenys išreiškiami piniginiiais vienetais eurais su centais.

## **II. APSKAITOS POLITIKA**

Mokyklos apskaitos politika yra sudėtinė apskaitos vadovo dalis ir detaliau aprašyta aiškinamajame rašte prie 2017 metų metinių finansinių ataskaitų rinkinio.

## **III. AIŠKINAMOJO RAŠTO PASTABOS**

**P03** Nematerialaus naudojamo turto įsigijimo savikaina yra 716,70 Eur, bet beveik visas amortizuotas.

**P04** Pilnai nudėvėto, bet naudojamo veikloje ilgalaikio turto įsigijimo savikaina yra – 238938,33 Eur. Per ataskaitinį laikotarpį priskaičiuota nusidėvėjimo už 23656,40 Eur. Dėl to pagal FBA ilgalaikio turto likutinė vertė lyginant ataskaitinį laikotarpį su praėjusio laikotarpio diena sumažėjo. Baldų ir biuro įrangos FBA likutinė vertė padidėjusi dėl įsigytos kompiuterinės technikos iš kitų lėšų.

Nebalansinėse sąskaitose prie išsinuomoto turto parodyti pagal nuomos sutartis nuomojami žemės sklypai iš fizinių asmenų, naudojami žemės ūkio produkcijos gamybai už 2704,00 Eur, ir kopijavimo aparatas iš UAB „Konica Minolta Baltia“ už 1210,00 Eur.

Prie išsinuomoto pagal panaudos sutartis parodytas gautas turtas (žemės sklypai) iš Nacionalinės žemės tarnybos ir siuvimo mašinos iš UAB „Virtual business corporation“. Iš viso už 49448,43 eurų. Pagal panaudos sutartis vertė sumažėjo patikslinus žemės sklypų dydžius, atsisakėme žemės 44,95 ha (ežeras).

**P07** Prie biologinio turto parodyta pasėtų žieminių ir vasarinių javų savikaina ir sodiniai (vertė 333,00 eur.) – Ne žemės ūkio veikloje naudojamo biologinio turto įsigijimo savikaina. Biologinio turto, naudojamo žemės ūkio veikloje likutinė vertė padidėjo, nes nurašyta sunaudotas kuras, chemikalai, trąšos javų auginimui už 7221,36 Eur.

**P08** Per ataskaitinį laikotarpį neatlygintinai gauta atsargų už 106,35 Eur. (diplomai, atestatai, lipdukai). Atsargų įsigyta už 49568,71 Eur, sunaudota veikloje už 53608,25 Eur., todėl

medžiagų ir žaliavų ataskaitinio laikotarpio pabaigoje – 896,95 Eur (šiā sumā sudaro mokyklinė dokumentacija, įvairūs blankai – 679,71 Eur, maisto produktai valgyklai – 184,20 Eur, kitos medžiagos (trašos) – 28,96 Eur.

Pagaminta produkcija (užpajamuoti grūdai skirti pardavimui) – 7420,72 eurų.

Nebalansinėse sąskaitose parodytas atiduoto naudoti mokyklos veikloje ūkinio inventoriaus vertė - 82811,90 Eur.

P09 Finansinės būklės ataskaitoje išankstinius mokėjimus 1307,75 Eur sudaro: išankstiniai mokėjimai tiekėjams- 181,50 Eur., ateinančių laikotarpių sąnaudos –1126,25 Eur. (sumos už spaudos prenumeratą – 207,14 Eur, transporto draudimą – 665,68 Eur, pastatų draudimas – 253,43 Eur, sąnaudomis bus pripažintos ateinančiais ataskaitiniais laikotarpiais).

P10 Gautinas sumas sudaro pirkėjų įsiskolinimai už suteiktas paslaugas bei parduotas prekes 6853,67 Eur. ( už parduotus grūdus – 5969,54 Eur., kiti įsiskolinimai - 884,13 Eur.).

Sukauptas gautinas sumas sudaro: paskutinei ataskaitinio laikotarpio dienai sukaupti atostoginiai ir nuo jų priskaičiuotos socialinio draudimo įmokos – 31302,61 Eur, sukauptos gautinos sumas 2888,21 Eur, (padarytų sąnaudų bet negautas finansavimas joms kompensuoti - kreditorinis įsiskolinimas), pervestos įmokos (paraiška nepateikta) – 15335,72 Eur. Iš viso suma FBA 49526,54 Eur.

Kitos gautinos sumos (5021,13 Eur), tai Alytaus raj. Sav. kompensacija mokiniams už bilietus 48,58, SODRA – 4348,59 Eur., VMI – 623,96 Eur..

P11 Pinigų straipsnyje rodomi pinigų likučiai: biudžeto (21247,32 Eur), gaunamų pajamų (29972,99 Eur) ir pavedimų ( tiesioginės išmokos ir 2 procentai) – 2316,84 Eur. , ir ŠMPF projekto -7609,06 Eur. Viso 61146,21 Eur.

P17 Tiekėjams mokėtinas sumas (8737,95 Eur) sudaro – už ryšio paslaugas – 125,49 Eur., už transporto paslaugas – 1479,82 Eur., ūkinio inventoriaus įsigijimo - 3907,71 Eur., skola už komunalines paslaugas 1581,99 Eur, kitos skolos – 1642,94 Eur.

Sukauptas mokėtinas sumas sudaro sukaupti atostoginių (23987,82 Eur) ir nuo jų priskaičiuotų socialinio draudimo įmokų (7314,79 Eur) įsipareigojimai – viso 31302,61 Eur.

Kitus trumpalaikius įsipareigojimus 1596,34 Eur sudaro – mokėtinas PVM – 1441,87 Eur. ir pervestina suma už išduotus dublikatus – 45,71 Eur., ir mokiniams kompensacija už bilietus – 48,58 Eur., ir atskaitingiems asmenims išmokėtina suma 60,18 Eur.

P21 Pagrindinės veiklos kitas pajamas (51584,55 Eur) sudaro pajamos už teikiamas paslaugas: vairavimo mokymo kursai – 332,23 Eur, traktorininkų kursai – 43652,32 Eur, ūkininkavimo pradmenų kursai – 7600,00 Eur. Kitas nepagrindinės veiklos pajamas (35959,41 Eur.) sudaro: valgyklos pajamos – 9054,86 Eur., bendrabučio paslaugos – 2006,97 Eur., teisių keitimas – 2396,69 Eur., grūdų pardavimo pajamos – 18540,00 Eur., žvejybos pajamos – 1484,30 Eur., kitos pajamos – 2476,59 Eur.

Šiuo ataskaitiniu laikotarpiu palyginus su 2017 metų ataskaitiniu laikotarpiu gauta daugiau už 4847,05 Eur. pajamų.

P22 Darbo užmokesčio (313358,23 Eur) ir socialinio draudimo sąnaudas (95307,68 Eur.) sudaro etatinių darbuotojų darbo užmokestis ir socialinis draudimas.

Komunalinių paslaugų ir ryšių sąnaudas (37043,19 Eur) sudaro patirtos šildymo (23451,26 Eur), elektros energijos (7171,94 Eur), interneto, stacionaraus ir mobilaus ryšio sąnaudos (1195,83 Eur), vandens ir kanalizacijos sąnaudos (2853,99 Eur), kitos komunalinės sąnaudos (2370,17 Eur).

Komandiruočių sąnaudos 135,94 Eur. sudaro komandiruotiems darbuotojams išmokėta kelionės išlaidų suma.

Transporto sąnaudas 6453,34 Eur. sudaro sunaudoti degalai, atsarginių dalių ir remonto išlaidos.

Prie socialinių išmokų parodytos stipendijų ir pašalpų sąnaudos.

Sunaudotų ir parduotų atsargų sąnaudų straipsnyje parodyta ataskaitiniu laikotarpiu mokyklos poreikiams sunaudotų ūkinių medžiagų, raštinės reikmenų vertė.

Kitų paslaugų sąnaudas (43998,31 Eur) sudaro apsaugos paslaugos – 283,86 Eur, deratizacijos ir dezinfekcijos sąnaudos 288,00 Eur, programų administravimo – 769,59 Eur., mokinių stažuotės pagal projektą - 27009,54 Eur., bei kitos prekės ir paslaugos – už 15647,32 Eur.

Kitos sąnaudas sudaro – banko mokesčiai – 279,18 Eur.

Kitos veiklos sąnaudos (33778,71 Eur.) sudaro sunaudotų ir parduotų atsargų sąnaudos 17025,00 Eur., transporto sąnaudos – 12616,36 Eur., bei kitos paslaugos -4137,35 Eur.

Pervestinos į biudžetą kitos veiklos pajamos ( 1337,00 Eur) - tai pajamos už parduotą metalo laužą.

**Kita:**

Ataskaitiniu laikotarpiu apskaitiniai įverčiai keičiami nebuvo.

Neapibrėžtųjų įsipareigojimų ir neapibrėžtojo turto mokykloje nėra.

Per ataskaitinį laikotarpį reikšmingų įvykių nebuvo.

Direktoriaus pavaduotoja ugdymui,  
pavaduojanti direktorių

Vyr. finansininkė


Laima Majauskienė

Lina Kyguolienė

## SIMONO ŽEMĖS ŪKIO MOKYKLĄ

(valstybės sektoriaus subjektas, parengiantis finansinius duomenis finansinėms ataskaitoms, finansinėms duomenims, finansinėms ataskaitoms, finansinėms ataskaitoms)

199061163, Alėičės g. 10 Simonas

(valstybės sektoriaus subjektas, parengiantis finansinius duomenis finansinėms ataskaitoms, finansinėms duomenims, finansinėms ataskaitoms, finansinėms ataskaitoms)

## FINANSAVIMO SUMOS PAGAL ŠALTINIŲ, TIKSLINĘ PASKIRTĮ IR JŲ POKYČIAI PER ATASKAITINĮ LAIKOTARPĮ

PAGAL

2018 M. rugsėjo 30 d.

(Dab)

Per ataskaitinį laikotarpį												
Eil. Nr.	Finansavimo sumos	Finansavimo sumų likutis ataskaitinio laikotarpio pradžioje	Finansavimo sumos (gautas), mokėjimai grąžinti	Finansavimo sumų pergrupavimas*	Neaktyvūs gautas turtas	Perduota kitoms viešojo sektoriaus subjektams	Finansavimo sumų sumavimas dėl turto perdavimo	Finansavimo sumų sumavimas dėl savo veiklos	Finansavimo sumų sumavimas dėl viešojo sektoriaus subjektams	Finansavimo sumos (grąžintos)	Finansavimo sumų (gautas) patikslinimas	Finansavimo sumų likutis ataskaitinio laikotarpio pabaigoje
1.	Iš valstybės biudžeto (išskyrus valstybės biudžeto asignavimų dalį, gautą iš Europos Sąjungos, užimto valstybių ir tarptautinių organizacijų):	613 674,84	479 126,39		106,35			472 897,58				620 010,00
1.1.	nepiniginiam turtui įsigyti	613 168,03	9 508,15		106,35			25 520,46				597 662,07
1.2.	kitoms išlaidoms kompensuoti	506,81	469 218,24					447 377,12				22 347,93
2.	Iš savivaldybės biudžeto (išskyrus savivaldybės biudžeto asignavimų dalį, gautą iš Europos Sąjungos, užimto valstybių ir tarptautinių organizacijų):											
2.1.	nepiniginiam turtui įsigyti											
2.2.	kitoms išlaidoms kompensuoti											
3.	Iš Europos Sąjungos, užimto valstybių ir tarptautinių organizacijų (finansavimo sumų dalis, kuri gaunama iš Europos Sąjungos, atskaitant finansavimo sumų iš valstybės ir savivaldybės biudžetų ES projektams finansuoti):	2 650,69	41 043,52				32 665,34					11 028,87
3.1.	nepiniginiam turtui įsigyti	2 000,85		5 186,55								
3.2.	kitoms išlaidoms kompensuoti	649,84	41 043,52	-5 186,55			5 529,43					1 657,97
4.	Iš kitų šaltinių:	1 981,90					27 135,91					9 370,90
4.1.	nepiniginiam turtui įsigyti	1 426,90					270,37					1 711,53
4.2.	kitoms išlaidoms kompensuoti	555,00					270,37					1 156,53
5.	Iš viso finansavimo sumų	618 307,43	520 169,91		106,35		502 833,29					632 750,40

\* Šioje atskaitoje rodomas finansavimo sumų pergrupavimas, pagrįstas ataskaitinio laikotarpio kitųjų taisyklių ir valdymo įstatų pakeitimais, susijusiais su finansavimo sumomis.

\* Šioje ataskaitoje rodomas finansavimo sumų pergrupavimas, pakeičiantis ataskaitinio laikotarpio kitų taisyklių ir valiutų konversijos įtaka pinigų likutiams, susijusiems su finansavimo sumomis.

Reikalavimų švietimo įstaigos (išskyrus  
aukštąją mokyklą) vadovo metų veiklos  
ataskaitai  
priedas

**SIMNO ŽEMĖS ŪKIO MOKYKLOS  
DIREKTORIAUS GINTAUTO RADŽIUKYNO  
2018 METŲ VEIKLOS ATASKAITA**

2019-01-29 Nr. 4  
Simnas

**I SKYRIUS  
STRATEGINIO PLANO IR METINIO VEIKLOS PLANO ĮGYVENDINIMAS**

**Mokymo įstaigos darbuotojai**

Bendras darbuotojų skaičius 2019.01.01 – 63

Iš jų:

profesijos mokytojų – 15

bendrojo ugdymo mokytojų – 15

specialiųjų pedagogų – nėra

socialinių pedagogų – 1

psichologų – nėra

**Kvalifikacijos tobulinimas**

Kvalifikacija	Proc. nuo bendro profesijos mokytojų skaičiaus		Pokytis lyginant su 2017 metais (+/-)	Proc. nuo bendro bendrojo ugdymo mokytojų skaičiaus		Pokytis lyginant su 2017 metais (+/-)
	2018 m.	2017 m.		2018 m.	2017 m.	
Vyr. mokytojų	46,7	33,3	+13,4	46,7	46,7	0
Mokyt. Metodininkų	6,6	6,6	0	33,3	33,3	0
Ekspertų	0	0	0	6,6	6,6	0

**Bendrojo ugdymo programų įgyvendinimas**

Mokinių pažangumas:

Mokslo metai / Programa	2017-2018	2016-2017	Pokytis lyginant su 2016-2017 (+/-)
	Pažangumas proc.		
Pagrindinio ugdymo programa	-	76,0	-
Vidurinio ugdymo programa	84,0	82,0	+2,0

## Mokyklinių brandos egzaminų rezultatų suvestinė:

Egzaminas	2018 m.			Išlaikė (proc.) 2017 m.	Pokytis lyginant su 2017 (+/-)
	Laikė	Išlaikė	Išlaikė (proc.)		
Technologijos	21	21	100	x	x
Menai	-	-	-	x	x
Lietuvių kalba ir literatūra	20	19	95,0	x	x
<b>Iš viso</b>	<b>41</b>	<b>40</b>	<b>97,6</b>	<b>97,2</b>	<b>+0,4</b>

## Valstybinių brandos egzaminų rezultatų:

Egzaminas	2018 m.			Išlaikė (proc.) 2017 m.	Pokytis lyginant su 2017 (+/-)
	Laikė	Išlaikė	Išlaikė (proc.)		
Matematikos	1	1	100	x	x
				x	x
<b>Iš viso:</b>	<b>1</b>	<b>1</b>	<b>100</b>	<b>100</b>	<b>0</b>

## Pagrindinio ir vidurinio išsilavinimo įgijimas:

Dvyliktokų skaičius 2017-2018 m. m. pabaigoje	Brandos atestatus gavusių mokinių skaičius 2018 m.	Brandos atestatus gavusių mokinių dalis (proc.) 2018 m.	Brandos atestatus gavusių mokinių dalis (proc.) 2017 m.	Pokytis lyginant su 2017 m. (+/-)	Dešimtokų skaičius 2017-2018 m. m. pabaigoje	Pagrindinio išsilavinimo pažymėjimus gavusių mokinių skaičius 2018 m.	Pagrindinio išsilavinimo pažymėjimus gavusių mokinių dalis (proc.) 2018 m.	Pagrindinio išsilavinimo pažymėjimus gavusių mokinių dalis (proc.) 2017 m.	Pokytis lyginant su 2017 m. (+/-)
21	19	90,5	89,5	+1,0	0	0	0	100	0

**Profesinio mokymo programų įgyvendinimas**

## 2018–2019 m. m. vykdomos pirminio profesinio mokymo programos:

Programos pavadinimas	Valstybinis kodas	Mokinių skaičius 2019.01.01			Įmonės, kurioje vykdoma pameistrių praktinio mokymo dalis, jei vykdoma pameistrystė, pavadinimas
		Iš viso	Iš jų pameistrių	Iš jų turinių specialiųjų ugdymosi poreikių	
Automobilių mechaniko modulinė	M44071601	25	-	-	-
Ekologinio ūkio darbininko	211081103	33	-	-	-
Aplinkotvarkos darbuotojo	330081206	8	-	-	-
Apdailininko (statybininko)	330073202	50	-	-	-
Virėjo	330101306	16	-	-	-
Virėjo modulinė	M43101302	27	-	-	-
Smulkią verslo organizatoriaus	440041703	30	-	-	-
Žemės ūkio gamybos verslo darbuotojo modulinė	M44081102	60	-	-	-
<b>Iš viso:</b>		<b>249</b>	-	-	-

2018–2019 m. m. vykdomos tęstinio profesinio mokymo programos (kai mokiniai priimti pagal švietimo ir mokslo ministro patvirtintą priėmimo planą):

Programos pavadinimas	Valstybinis kodas	Mokinių skaičius 2019.01.01			Įmonės, kurioje vykdoma pameistrių praktinio mokymo dalis, jei vykdoma pameistrystė, pavadinimas
		Iš viso	Iš jų turinių specialiųjų ugdymosi poreikių	Iš jų pameistrių	
-	-	-	-	-	-

Profesinio mokymo organizavimas asmenims pagal Užimtumo tarnybos, Neįgalumo ir darbingumo nustatymo tarnybos prie SADM siuntimus ir kitų institucijų skirtą finansavimą (išskyrus tuos asmenis, kurie priimti pagal švietimo ir mokslo ministro patvirtintą priėmimo vietų planą) (asmenų skaičius) nuo 2018-01-01 iki 2018-12-31		Iš viso
pagal formaliojo profesinio mokymo programas	pagal neformaliojo profesinio mokymo programas	
-	-	-

#### Kompetencijų vertinimas

Eil. Nr.	Mokymo programos pavadinimas ir valstybinis kodas (2018 m.)	Baigiamojo kurso mokinių skaičius (2018 m.)	Iš jų dalyvavo kompetencijų vertinime ir įgijo kvalifikaciją (2018 m.)			Įgijo kvalifikaciją (2017 m.)	Pokytis lyginant su 2017 m. (+/-)
			Mokinių skaičius	Proc.	Kvalifikacijos įvertinimo vidurkis		
1.	Ekologinio ūkio darbininko 211081103	7	6	85,7	8,8	x	x
2.	Smulgiojo verslo organizatoriaus 440041703	23	21	91,3	8,7	x	x
3.	Žemės ūkio gamybos verslo darbuotojo modulinė M44081102	19	19	100	8,1	x	x
4.	Automobilių mechaniko modulinė M44071601	23	18	78,3	7,8	x	x
5.	Virėjo 330101306	12	10	83,3	8,6	x	x
6.	Apdailininko (statybininko) 330073202	12	11	91,7	7,5	x	x
Iš viso		96	85	88,5	8,3	122	-37

Mokinių įsidarbinimas (2018 m. lapkričio 1 d.) ir palyginimas su (2017 m. lapkričio 1 d.):

Programos pavadinimas (valstybinis kodas)	Baigusiu programą 2018 m. skaičius	Iš baigusiujų 2018 m.									Buvusi situacija 2017.11.01
		Dirba			Mokosi kitoje programoje			Išvyko į užsienį	Nedirba ir nesimoko	Kita	
		Dirbančiųjų skaičius	Iš jų pagal įgytą kvalifikaciją	Iš jų proc.	Iš viso	Iš jų profesinio mokymo įstaigose	Iš jų aukštosiose mokyklose				
Ekologinio ūkio darbininko (211081103)	6	5	2	40,0	0	0	0	0	1	0	X
Smulkiojo verslo organizatoriaus (440041703)	21	11	6	54,5	6	0	6	3	1	0	X
Žemės ūkio gamybos verslo darbuotojo modulinė (M44081102)	19	15	7	46,7	1	0	1	3	0	0	X
Automobilių mechaniko modulinė (M44071601)	18	11	4	36,4	0	0	0	7	0	0	X
Virėjo (330101306)	10	8	2	25,0	1	0	1	0	1	0	X
Apdailininko (statybininko) (330073202)	11	9	6	66,7	0	0	0	1	1	0	X
Iš viso	85	59	27	45,8	8	0	8	14	4	0	52,9

Sektorinių praktinio mokymo centrų veikla 2018 metais ir lyginimas su 2017 metais

\* – lentelės pildė profesinio mokymo įstaigos turinčios SPMC

\*\* – lentelę pildė profesinio mokymo įstaigos neturinčios SPMC

Praktinio mokymo organizavimas šios profesinio mokymo įstaigos mokiniams, mokytojams:\*

Pirminio, tęstinio profesinio mokymo programos pavadinimas (kodas)	Mokinių skaičius 2018 metais	Proc. nuo bendro mokinių skaičiaus 2018 metais	Proc. nuo bendro mokinių skaičiaus 2017 metais	Mokinių pokytis lyginant su 2017 m. (+/-)	Valandų skaičius vienam mokiniui 2018 metais	Mokytojų skaičius 2018 metais	Valandų skaičius vienam mokytojų 2018 metais
-	-	-	x	x	-	-	-
<b>Iš viso</b>	-	-	-	-	-	-	-

Praktinio mokymo organizavimas kitų profesinio mokymo įstaigų (toliau – PMI) mokiniams, mokytojams:\*

PMI pavadinimas	Pirminio, tęstinio profesinio mokymo programos pavadinimas (kodas)	Mokinių skaičius 2018 metais	Mokinių skaičius 2017 metais	Mokinių pokytis lyginant su 2017 m. (+/-)	Valandų skaičius vienam asmeniui 2018 metais	Mokytojų skaičius 2018 metais	Valandų skaičius vienam asmeniui 2018 metais
-	-	-	x	x	-	-	-
<b>Iš viso</b>		-	-	-	-	-	-

Praktinio mokymo organizavimas kolegijų, universitetų studentams, dėstytojams:\*

Mokymo įstaigos pavadinimas	Studijų programos pavadinimas	Studentų skaičius 2018 metais	Studentų skaičius 2017 metais	Studentų pokytis lyginant su 2017 m. (+/-)	Valandų skaičius vienam asmeniui 2018 metais	Dėstytojų skaičius 2018 metais	Valandų skaičius vienam asmeniui 2018 metais
-	-	-	x	x	-	-	-
<b>Iš viso</b>		-	-	-	-	-	-

Praktinio mokymo organizavimas bendrojo ugdymo mokyklų mokiniams:\*

Bendrojo ugdymo mokyklos pavadinimas	Mokinių skaičius 2018 metais	Mokinių skaičius 2017 metais	Mokinių pokytis lyginant su 2017 m. (+/-)	Valandų skaičius vienam asmeniui 2018 metais	Vykdytų (planuojamų) užsiėmimų SPMC paskirtis: technologijų pamokų organizavimas, profesinis orientavimas ir kt.	Pastabos (nurodykite ar turite sudarytas sutartis (reg. Nr.) su bendrojo ugdymo mokyklomis dėl technologijų pamokų organizavimo)
-	-	x	x	-	-	-
<b>Iš viso</b>	-	-	-	-	-	-

## Kvalifikacijos tobulinimo renginių organizavimas įmonių darbuotojams:\*

Įmonės (juridinio asmens pavadinimas)	Darbuotojų skaičius 2018 metais	Darbuotojų skaičius 2017 metais	Darbuotojų pokytis lyginant su 2017 m. (+/-)	Valandų skaičius vienam darbuotojui 2018 metais
-	-	-	-	-
<b>Iš viso</b>	-	-	-	-

Profesinio mokymo įstaigų, turinčių SPMC, mokiniai siunčiami į kitus SPMC, kai praktiniam mokymui vykdyti nėra atitinkamo savo profesinio mokymo įstaigoje SPMC:\*

PMĮ, į kurią nukreipiami mokiniai, pavadinimas	Pirminio, tęstinio profesinio mokymo programos pavadinimas (kodas)	Mokinių skaičius 2018 metais	Mokinių skaičius 2017 metais	Mokinių pokytis lyginant su 2017 m. (+/-)	Valandų skaičius vienam mokiniui 2018 metais
-	-	-	x	x	-
<b>Iš viso</b>	-	-	-	-	-

PMĮ, neturinčios SPMC, mokiniai siunčiami į kitų PMĮ SPMC:\*\*

PMĮ, į kurią nukreipiami mokiniai, pavadinimas	Pirminio, tęstinio profesinio mokymo programos pavadinimas (valst. kodas)	Mokinių skaičius 2018 metais	Mokinių skaičius 2017 metais	Mokinių pokytis lyginant su 2017 m. (+/-)	Valandų skaičius vienam mokiniui 2018 metais
Marijampolės PRC sektorinis praktinio mokymo centras	Žemės ūkio gamybos verslo darbuotojo modulinė (M44081102)	33	x	x	108
Marijampolės PRC sektorinis praktinio mokymo centras	Smulkiojo verslo organizatoriaus (440041703)	12	x	x	40
<b>Iš viso</b>	-	<b>45</b>	<b>73</b>	<b>-28</b>	<b>148</b>

## Mokinių „nubyrėjimas“

	2017–2018 m. m.			Dalis (proc.) nuo visų 2016–2017 m. besimokiusių mokinių	pokytis (proc.) lyginant su 2016–2017 m. m. (+/-)
	Mokinių skaičius 09.01	Išbrauktų mokinių skaičius per m. m.	Dalis (proc.) nuo visų mokinių		
<b>Išbraukta iš mokinių sąrašų iš viso</b>	<b>258</b>	<b>38</b>	<b>14,7</b>	<b>48,6</b>	<b>-33,9</b>
Iš jų:	-	-	-	x	x
Perėjo mokytis į kitas mokyklas		1		x	x
Pakeitė gyvenamąją vietą				x	x
Dėl vaikų auginimo				x	x
Dėl ligos		1		x	x
Dėl nepažangumo				x	x
Dėl pamokų nelankymo		11		x	x
Dėl sunkių materialinių sąlygų				x	x
Išvyko į užsienį		7		x	x
Įsidarbino				x	x
Dėl kitų priežasčių		18		x	x

**Mokinių lankomumas:**

Vidutiniškai 1 mokinis per 2017-2018 mokslo metus praleido iš viso pamokų	Vidutiniškai 1 mokinis per 2016-2017 mokslo metus praleido iš viso pamokų	Pokytis lyginant su 2016-2017 mokslo metais (+/-)	Vidutiniškai 1 mokinis per 2017-2018 mokslo metus praleido pamokų dėl nepateisinamų priežasčių	Vidutiniškai 1 mokinis per 2016-2017 mokslo metus praleido pamokų dėl nepateisinamų priežasčių	Pokytis lyginant su 2016-2017 mokslo metais (+/-)
42,2	43,98	-1,78	27,1	25,4	1,7

**Neformalusis vaikų švietimas**

- Mokinių, lankančių neformaliojo vaikų švietimo ugdymo būrelius PMĮ 2018–2019 m. m., skaičius ir dalis (proc.) nuo visų besimokančiųjų PMĮ – 67 mokiniai (26,9 proc.) (dalis proc. nuo besimokiusių 2017–2018 m. m. – 67 mokiniai (25,9 proc.)).
- Valandų, skirtų neformaliajam vaikų švietimui 2018–2019 m. m., panaudojimas: skirta 656 val., panaudota 656 val. (skirta ir panaudota val. 2017–2018 m. m – 540 val.).

**Dalyvavimas tarptautiniuose projektuose (projektu pavadinimai, dalyvių skaičius)**

Eil. Nr.	Projekto pavadinimas	Data	Priimančioji šalis	Dalyvių skaičius 2018 metais	Dalyvių skaičius 2017 metais	Dalyvių pokytis lyginant su 2017 metais (+/-)
1.	„Dzūkijos mokinių praktika užsienyje“	2018.06.01 – 2019.11.30	Turkija, Islandija	22	x	x
<b>Iš viso:</b>				<b>22</b>	<b>20</b>	<b>+2</b>

**Nacionaliniai ir tarptautiniai profesinio meistriškumo konkursai****Organizavimas nacionalinių ir tarptautinių profesinio meistriškumo konkursų 2018 metais**

Įsakymu patvirtinto konkurso pavadinimas (potv. Nr.)	Mokyklų dalyvių skaičius	Profesijos mokytojų skaičius	Mokinių skaičius	Konkurso vieta	Laimėtos vietos
-	-	-	-	-	-
-	-	-	-	-	-

**Dalyvavimas nacionaliniuose ir tarptautiniuose profesinio meistriškumo konkursuose 2018 metais**

Įsakymu ar potvarkiu (Nr.) patvirtinto konkurso pavadinimas	Dalyvavusių profesijos mokytojų skaičius	Dalyvavusių mokinių skaičius	Konkurso vieta	Laimėtos vietos
-	-	-	-	-

### **Dalyvavimas parodoje „Studijos 2018“**

„Studijos 2018“ atstovauta (nurodyti kokiai) aptarnavimo (virėjo) ūkio šakai. PMĮ atstovavo 2 mokytojai ir 5 mokiniai.

Ūkio šakos veiklų koordinavimas nevykdytas.

### **Atvirų durų dienų organizavimas**

2018 m. balandžio 6 d. mokykloje vyko Atvirų durų ir karjeros diena. Renginių tikslas – padėti jauniems žmonėms apsispręsti, kokią specialybę rinktis. Svajojantys išmokti amato, kuris ateityje garantuotų darbą ar paskatintų kurti nuosavą verslą, galėjo susipažinti su pačiomis paklausiausiomis šiandienos darbo rinkoje profesijomis.

Renginiuose dalyvavo Alytaus r. Simno ir Miroslovo gimnazijų, Alytaus Piliakalnio ir Dzūkijos pagrindinių mokyklų, Lazdijų rajono Krosnos, Stebulių mokyklų mokiniai, mokytojai ir tėvai.

Mokykloje besimokantys mokiniai pristatė mokyklą tokią, kokią ją mato kasdien mokydami, atlikdami praktiką, stažuodami užsienio šalyse, aktyviai dalyvaudami neformaliojo švietimo veikloje. Buvo pristatyta įvairių sričių specialybių: automobilių diagnostika ir remontas, maisto ruošimo paslaugos, žemės ūkis, smulkusis verslas, statyba ir metalo bei medienos technologijos, floristika, ir kt. Dalyviai bendravo su mokytojais, mokiniais, gavo atsakymus į jiems rūpimus klausimus: ką pasirinkti, kas tinka; kokios galimybės tobulinti profesines ir bendrąsias kompetencijas; kokie gebėjimai būtini norint įsidarbinti bei sėkmingai dirbti ir kt.

### **Socialinė parama mokiniams ir mokinių pavėžėjimas**

Eil. Nr.	Socialinės paramos teikimo būdai (pvz.)	Mokinių skaičius	Dalis (proc.) nuo visų mokinių	Parama pinigais
1.	Parama drabužiais	-	-	-
2.	Parama avalyne	-	-	-
3.	Parama maistu (nemokamas maitinimas)	30	12,0	2788,24
4.	Vienartinės pašalpos	31	12,4	1252,39
5.	Sumažintas bendrabočio mokestis 50%	-	-	-
6.	Sumažintas bendrabočio mokestis 100%	-	-	-

Mokinių pavėžėjimui iš Alytaus rajono savivaldybės gauta 308,69 eurai.

Mokinių skaičius važiuojančių į mokyklą/namo iki 40 km kiekvieną dieną – 11 mokinių.

Mokinių skaičius važiuojančių į mokyklą/namo savaitgaliais – 8 mokiniai.

### **Biudžeto lėšų panaudojimas 2018 metais**

Kiek 2018 m. buvo skirta lėšų kompetencijų vertinimui – 700 eurų. Panaudota 610,30 eurų (87,0 proc. skirto biudžeto).

Kiek 2018 m. buvo skirta ūkio lėšų – 300,4 tūkst. eurų (45,6 proc. skirto biudžeto).

Kiek 2018 m. gauta lėšų bendrabočių išlaikymui – 0.

Kiek 2018 m. PMĮ sutaupė lėšų – 0.

Kodas	Sąmatos straipsnio pavadinimas	Suma Eur
2.1.1.1.1.01	Darbo užmokestis pinigais	415 000
2.1.2.1.1.01	Socialinio draudimo įmokos	126 200
2.2.1.1.1.05	Ryšių paslaugos	1 700
2.2.1.1.1.06	Transporto išlaikymas	10 000
2.2.1.1.1.11	Komandiruotės	600
2.2.1.1.1.15	Ilgalaikio materialiojo turto einamasis remontas	2 000
2.2.1.1.1.16	Kvalifikacijos kėlimas	1 000
2.2.1.1.1.17	Ekspertų ir konsultantų paslaugų įsigijimo išlaidos	7 200
2.2.1.1.1.20	Komunalinės paslaugos	45 700
2.2.1.1.1.21	Informacinių technologijų prekių ir paslaugų įsigijimo išlaidos	1 000
2.2.1.1.1.23	Ūkinio inventoriaus įsigijimo išlaidos	11 000
2.2.1.1.1.30	Kitos paslaugos	8 000
2.7.3.1.1.01	Darbdavių socialinė parama pinigais	1 000
2.8.1.1.1.01	Stipendijos	28 000
	<b>Iš viso:</b>	<b>658 400</b>

**Kiek gauta 2018 m. ES lėšų ir kokiems tikslams**

Tiesioginės išmokos už pasėlius – 12768,71 Eur.

Švietimo mainų paramos fondas (projektai) – 34631,60 Eur.

Parama 2 proc. – 555,00 Eur.

**PMJ finansinės pajamos už teikiamas mokymo ir kitas paslaugas:**

Metai	Visos pajamos, tūkst. eurų	Gauta pajamų, tūkst. eurų	
		Už suteiktas mokymo priemones ir paslaugas	Už kitas priemones ir teiktas paslaugas
2018	95,5	61,3	34,2
2017	88,0	52,1	35,9
Pokytis lyginant su 2017 metais (+/-)	+7,5	x	x

Paslaugų aprašymas: Mokoma pagal TR1, TR2, SZ, SM kategorijų traktorių vairuotojo (traktorininko), „B“ kategorijos vairuotojų, Ūkininkavimo pradmenų tęstinio profesinio mokymo programas. Kitos teikiamos paslaugos: maitinimo, apgyvendinimo, žemės ūkio paslaugų teikimo, žemės ūkio produkcijos pardavimo, transporto nuomos, patalpų nuomos.

**Bendradarbiavimas su socialiniais partneriais ir savivaldybėmis**

Mokykla palaiko glaudžius ryšius su Alytaus rajono savivaldybės administracija. Yra pasirašyta mokinių važiavimo išlaidų kompensavimo sutartis, pagal kurią Alytaus rajono savivaldybė kompensuoja važinėjantiems vietinio ir tolimojo susisiekimo autobusais mokiniams išlaidas į ir iš mokyklos.

Mokykla palaiko ryšius su Simno gimnazija bei Simno specialiąja mokykla — kartu vykdomos mokytojų kvalifikacinės programos, projektai, mokinių draugiškos sportinės varžybos, konkursai, dalijamasi gerąja darbo patirtimi.

Alytaus darbo birža mokinius supažindina su įvairiomis profesijomis, vyksta konsultacijos apie jaunimo užimtumo programas, padedančias įgyti paklausią profesiją, darbuotojų paieška.

Bendradarbiaujant su užsienio socialiniais partneriais vykdomi mobilumo projektai. Socialiniai partneriai sudaro sąlygas mokyklos apdailininko (statybininko), ekologinio ūkio darbininko, žemės ūkio gamybos verslo darbuotojo specialybių mokiniams atlikti mokomąsias praktikas. Keičiamasi informacija apie naujausias pramonės technologijas, tarptautinius edukacinius renginius, stažuotes ir kita naudinga informacija. Rengiami bendri kultūriniai renginiai, mokomieji seminarai, konferencijos.

Mokykla taip pat palaiko glaudžius ryšius su šiais socialiniais partneriais: A. Žvirblio II „Julaura“ – automobilių remontas, Alytaus kolegija, Alytaus profesinio rengimo centras, Aukštadvario žemės ūkio mokykla, Kauno prekybos ir pramonės mokykla, Krosnos pagrindinė mokykla, LR Žemės ūkio rūmai, Marijampolės profesinio rengimo centras, Simno seniūnija, Tarptautinė teisės ir verslo aukštoji mokykla, ŽŪB „Atžalynas“, Belcekiz Beach Hotel (Turkija), Félág Litháa i Reykjavík (Islandija), Lazdijų rajono savivaldybės administracija ir kt.

### **Svarbiausi įstaigos pasiekimai ir problemos**

#### **Pasiekimai:**

Modulinių programų įgyvendinimas, mokinių priėmimo plano vykdymas.

#### **Problemos:**

Mokymo bazės modernizavimas.

#### **Įstaigos perspektyvos:**

Vykdomos paklausios modulinės profesinio mokymo programos, absolventai — konkurencingi profesijos specialistai.

## **II SKYRIUS METŲ VEIKLOS UŽDUOTYS, REZULTATAI IR RODIKLIAI**

### **1. Pagrindiniai praėjusių metų veiklos rezultatai**

Metų užduotys (toliau – užduotys)	Siektini rezultatai	Rezultatų vertinimo rodikliai (kuriais vadovaujantis vertinama, ar nustatytos užduotys įvykdytos)	Pasiekti rezultatai ir jų rodikliai
1.1.Pasirengi- mas įgyvendinti etatinį darbo apmokėjimą	Įgyvendin- tos etatinio darbo apmokėjimo nuostatos	Parengta ir patvirtinta darbo apmokėjimo tvarka Parengti etatiniai pedagoginių darbuotojų pareigybių aprašymai Pasirašytos atnaujintos mokytojų darbo sutartys	Atnaujinta etatinio darbo apmokėjimo tvarka (direktoriaus 2018-08-27 įsakymas Nr. V1-161) Parengti pedagoginių pareigybių aprašymai (direktoriaus 2018-08-31 įsakymas Nr. V1-165) Papildytos darbuotojų darbo sutartys

1.2. Užtikrinti mokymą pagal modulines profesinio programos, atsisakant to paties pavadinimo dalykinių programų	Vykdomas modulinis mokymas	Įgyvendinamos 2-3 modulinės programos	2018-2019 m. m. įgyvendinamos trys modulinės profesinio mokymo programos: Žemės ūkio gamybos verslo darbuotojo, Automobilių mechaniko, Virėjo. Pateiktos ekspertizei atlikti trys modulinės profesinio mokymo programos: Apdailininko (statybininko), Siuvėjo, Kaimo verslų paslaugų teikėjo.
1.3. Užtikrinti kokybišką praktinio mokymo įgyvendinimą	Mokiniai praktiniam mokymui siunčiami į sektorinius praktinio mokymo centrus (SPMC)	Per 2018 m. planuojama išsiųsti mokytis į sektorinius praktinio mokymo centrus 50-100 mokinių	Mokiniai praktiniam mokymui vykdyti buvo siunčiami į Marijampolės profesinio rengimo centrą: Žemės ūkio gamybos verslo darbuotojo modulinė mokymo programa (II kursas) – 40 val. Žemės ūkio gamybos verslo darbuotojo modulinė mokymo programa (I kursas) – 68 val. Smulkiojo verslo organizatorius (II kursas) – 40 val.
1.4. Suaugusiųjų tęstinio profesinio mokymo organizavimas	Vykdomas tęstinis profesinis mokymas	Nuolat organizuoti tęstinį mokymą pagal TR1, TR2, SZ, SM, Ūkininkavimo pradmenų mokymo programas	Vykdomi tęstiniai TR1, TR2, SZ, SM kategorijų traktorininkų ir profesinio pasirengimo ūkininkauti savišvietos būdu mokymai. Mokymuose dalyvavo 813 asmenų.
1.5. Biudžetinės profesinio mokymo įstaigos pertvarkymas į viešąją įstaigą	Biudžetinė profesinio mokymo įstaiga sklandžiai pertvarkyta į viešąją įstaigą	Ruošiami tvirtinimui nauji įstatai Vyksta turto vertinimo, perdavimo darbai	Parengti ir patvirtinti nauji viešosios įstaigos įstatai. 2018 m. spalio-lapkričio mėn. atliktas mokyklos ilgalaikio nematerialiojo, trumpalaikio, biologinio turto vertinimas.

## 2. Užduotys, neįvykdytos ar įvykdytos iš dalies dėl numatytų rizikų (jei tokių buvo)

Užduotys	Priežastys, rizikos
2.1.	
2.2.	
2.3.	

## 3. Užduotys ar veiklos, kurios nebuvo planuotos ir nustatytos, bet įvykdytos

(pildoma, jei buvo atlikta papildomų, svarių įstaigos veiklos rezultatams)

Užduotys / veiklos	Poveikis švietimo įstaigos veiklai
3.1.	
3.2.	
3.3.	

#### 4. Pakoreguotos praėjusių metų veiklos užduotys (jei tokių buvo) ir rezultatai

Užduotys	Siektini rezultatai	Rezultatų vertinimo rodikliai (kuriais vadovaujantis vertinama, ar nustatytos užduotys įvykdytos)	Pasiekti rezultatai ir jų rodikliai
4.1.			
4.2.			
4.3.			

### III SKYRIUS PASIEKTŲ REZULTATŲ VYKDOTI UŽDUOTIS ĮSIVERTINIMAS IR KOMPETENCIJŲ TOBULINIMAS

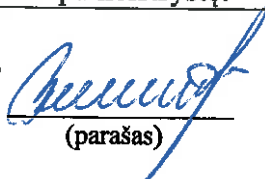
#### 5. Pasiektų rezultatų vykdant užduotis įsivertinimas

Užduočių įvykdymo aprašymas	Pažymimas atitinkamas langelis
5.1. Užduotys įvykdytos ir viršijo kai kuriuos sutartus vertinimo rodiklius	Labai gerai <input checked="" type="checkbox"/>
5.2. Užduotys iš esmės įvykdytos pagal sutartus vertinimo rodiklius	Gera <input type="checkbox"/>
5.3. Įvykdytos tik kai kurios užduotys pagal sutartus vertinimo rodiklius	Patenkinamai <input type="checkbox"/>
5.4. Užduotys neįvykdytos pagal sutartus vertinimo rodiklius	Nepatenkinamai <input type="checkbox"/>

#### 6. Kompetencijos, kurias norėtų tobulinti

6.1. Etatinio darbo apmokėjimo tobulinimas.
6.2. Partnerystės patirtis taikant pameistrystę.

Simno žemės ūkio mokyklos  
direktorius

  
(parašas)

Gintautas Radžiukynas 2019.01.28  
(data)

### IV SKYRIUS VERTINIMO PAGRINDIMAS IR SIŪLYMAI

#### 7. Įvertinimas, jo pagrindimas ir siūlymai:

Veikla vertinama labai gerai. Ji nukreipta ugdymo kokybės stiprinimui, išnaudojamos Europos Sąjungos lėšos, mokiniai mokomi realiose darbo vietose. Veikla konstruktyvi, veiksminga, apimanti mokyklos ūkinę veiklą bei ugdymą, skiriant dėmesį kiekvienam bendruomenės nariui.

Simno žemės ūkio mokyklos  
tarybos pirmininkė

  
(parašas)

Ramutė Šarkauskienė 2019-01-29  
(data)

8. Įvertinimas, jo pagrindimas ir siūlymai: \_\_\_\_\_  
\_\_\_\_\_  
\_\_\_\_\_

(švietimo įstaigos savininko teises ir  
pareigas įgyvendinančios institucijos  
(dalininkų susirinkimo) įgalioto asmens  
pareigos)

(parašas)

(vardas ir pavardė)

(data)

Galutinis metų veiklos ataskaitos įvertinimas \_\_\_\_\_

# PAŽYMA

Data: 2019.02.12 Nr.: **V7-13**

Vilnius

Dėl Simno žemės ūkio mokykla priklausančio (-ių) NT objekto (-ų) ir/ar jo (-ų) dalies (-ių) perdavimo patikėjimo teise Simno žemės ūkio mokykla, VŠĮ nuo 2019.01.01. Žemiau pateikiamas perduodamų NT objektų ir/ar jų dalių sąrašas:

Objekto tipas	Pavadinimas	Unikalus Nr.	Bendras plotas, m²	NT dalis	Paskirtis	Adresas
Negyvenamas pastatas	4668,38 m², Simno žemės ūkio mokykla (patikėjimas)	3398-4000-5023	4.668,38		Mokslo	Ateities g. 10, Simnas, Alytaus r. sav.
Negyvenamas pastatas	2745,07 m², Simno žemės ūkio mokykla (patikėjimas)	3398-4000-5034	2.745,07		Mokslo	Ateities g. 10, Simnas, Alytaus r. sav.
Negyvenamas pastatas	1069,98 m², Simno žemės ūkio mokykla (patikėjimas)	3398-4000-5056	1.069,98		Transporto ir garažų	Ateities g. 10C, Simnas, Alytaus r. sav.
Negyvenamas pastatas	8,78 m², Simno žemės ūkio mokykla (patikėjimas)	3398-4000-5078	8,78		Kita	Ateities g. 10C, Simnas, Alytaus r. sav.
Negyvenamas pastatas	73,23 m², Simno žemės ūkio mokykla (patikėjimas)	3398-4000-5096	73,23		Gamybos ir sandėliavimo	Ateities g. 10C, Simnas, Alytaus r. sav.
Gyvenamas pastatas	1542,97 m², Simno žemės ūkio mokykla (patikėjimas)	3398-6033-7013	1.542,97		Gyvenamoji	Ateities g. 6, Simno m., Alytaus r. sav.
Kiti statiniai (inžineriniai)	1/1 Simno žemės ūkio mokykla (patikėjimas)	4400-4043-3558		1 / 1	Kiti inžiner. statin.	Ateities g. 10, Simnas, Alytaus r. sav.
Kiti statiniai (inžineriniai)	1/1 Simno žemės ūkio mokykla (patikėjimas)	4400-4043-3569		1 / 1	Kiti inžiner. statin.	Ateities g. 10, Simnas, Alytaus r. sav.
Kiti statiniai (inžineriniai)	1/1 Simno žemės ūkio mokykla (patikėjimas)	4400-4043-3576		1 / 1	Kiti inžiner. statin.	Ateities g. 10A, Simnas, Alytaus r. sav.
Kiti statiniai (inžineriniai)	1/1 Simno žemės ūkio mokykla (patikėjimas)	4400-4043-3580		1 / 1	Kiti inžiner. statin.	Ateities g. 10C, Simnas, Alytaus r. sav.
Kiti statiniai (inžineriniai)	1/1 Simno žemės ūkio mokykla (patikėjimas)	4400-4043-3647		1 / 1	Kiti inžiner. statin.	Ateities g. 10E, Simnas, Alytaus r. sav.
Negyvenamas pastatas	57,01 m², Simno žemės ūkio mokykla (patikėjimas)	5996-6007-1012	57,01		Kita	Ežero g. 10A, Stebulių k., Lazdijų r. sav.
Negyvenamas pastatas	1253,84 m², Simno žemės ūkio mokykla (patikėjimas)	5996-8011-5017	1.253,84		Gamybos ir sandėliavimo	Ežero g. 10, Stebulių k., Lazdijų r. sav.

Institucijos praneša, kad pastabų neturi ir sutinka, kad nurodytas turtas būtų perduotas Simno žemės ūkio mokykla, VŠĮ:

Lietuvos Respublikos švietimo ir mokslo ministerija, BĮ

Valstybės įmonė Turto bankas, VĮ

Tvirtintojai be komentarų	Tekstas
Lietuvos Respublikos švietimo ir	Institucijos praneša, kad pastabų neturi ir sutinka, kad nurodytas turtas būtų

Tvirtintojai be komentarų	Tekstas
mokslo ministerija, BĮ	perduotas Simno žemės Ūkio mokykla, VŠĮ;
Valstybės įmonė Turto bankas, VĮ	Institucijos praneša, kad pastabų neturi ir sutinka, kad nurodytas turtas būtų perduotas Simno žemės Ūkio mokykla, VŠĮ;



## LIETUVOS RESPUBLIKOS KONKURENCIJOS TARYBA

Biudžetinė įstaiga, Jogailos g. 14, LT-01116 Vilnius, tel. (8 5) 262 7797, faks. (8 5) 212 6492, el. p. taryba@kt.gov.lt  
Duomenys kaupiami ir saugomi Juridinių asmenų registre, kodas 188668192

Simno žemės ūkio mokyklai  
El. p. mokykla@simnozum.lt

2019-01-23 Nr. (9.8-35) 6V-155  
Į 2019-01-16 Nr. V5-(2.4)-5

### DĖL LIETUVOS RESPUBLIKOS VYRIAUSYBĖS NUTARIMO PROJEKTO DERINIMO

Lietuvos Respublikos konkurencijos taryba išnagrinėjo 2019 m. sausio 16 d. Simno žemės ūkio mokyklos raštą Nr. V5-(2.4)-5, kuriuo teikiamas derinti Lietuvos Respublikos Vyriausybės nutarimo „Dėl valstybės nekilnojamojo turto perdavimo pagal valstybės turto patikėjimo sutartį viešajai įstaigai Simno žemės ūkio mokyklai ir valstybės turto investavimo“ projektas (toliau – Nutarimo projektas).

Konkurencijos taryba pagal kompetenciją pastabų Nutarimo projektui neturi, tačiau atkreipia dėmesį, kad tuo atveju, jei perduodamas turtas būtų naudojamas ūkinei veiklai vykdyti, sprendimą dėl turto perdavimo priimanti institucija turėtų įvertinti Nutarimo projekto atitiktį Sutarties dėl Europos Sąjungos veikimo 107 straipsnio 1 dalyje nurodytiems valstybės pagalbos kriterijams ir užtikrinti, kad nebus pažeistos Lietuvos Respublikos konkurencijos įstatymo 4 straipsnio nuostatos ir valstybės pagalbos teikimą reglamentuojančios taisyklės.

Siekiant užtikrinti, kad perduodamas turtas būtų naudojamas pagal paskirtį, siūlome nuostatą, jog perduodamas turtas nebus naudojamas ūkinei – komercinei veiklai vykdyti, papildomai įtraukti ir į valstybės turto patikėjimo sutartį.

Pirmininko pavaduotoja

Jūratė Šovienė

Živilė Žubrickaitė, tel. (8 5) 261 3157, el. p. [Zivile.Zubrickaite@kt.gov.lt](mailto:Zivile.Zubrickaite@kt.gov.lt)